

Uradni list Republike Slovenije



Internet: www.uradni-list.si

e-pošta: info@uradni-list.si

Št. **71** Ljubljana, ponedeljek **6. 9. 2010**

ISSN **1318-0576**

Leto **XX**

PRESEDNIK REPUBLIKE

3844. Ukaz o postavitvi izrednega in pooblaščenega veleposlanika Republike Slovenije v Državi Kuvajt

Na podlagi prvega odstavka 107. člena Ustave Republike Slovenije (Uradni list RS, št. 33/91-I, 42/97, 66/00, 24/03, 69/04 in 68/06) in četrtega odstavka 17. a člena Zakona o zunanjih zadevah (Uradni list RS, št. 113/03 – uradno prečiščeno besedilo, 20/06 – ZNOMCMO, 76/08 in 108/09) izdajam

U K A Z

o postavitvi izrednega in pooblaščenega veleposlanika Republike Slovenije v Državi Kuvajt

Za izrednega in pooblaščenega veleposlanika Republike Slovenije v Državi Kuvajt s sedežem v Kairu postavim dr. Roberta Kokalja.

Št. 501-03-21/10-2
Ljubljana, dne 2. septembra 2010

dr. Danilo Türk l.r.
Predsednik
Republike Slovenije

3845. Ukaz o odpoklicu izrednega in pooblaščenega veleposlanika Republike Slovenije v Helenski republiki

Na podlagi prvega odstavka 107. člena Ustave Republike Slovenije (Uradni list RS, št. 33/91-I, 42/97, 66/00, 24/03, 69/04 in 68/06) in četrtega odstavka 17. a člena Zakona o zunanjih zadevah (Uradni list RS, št. 113/03 – UPB1, 20/06 – ZNOMCMO, 76/08 in 108/09) izdajam

U K A Z

o odpoklicu izrednega in pooblaščenega veleposlanika Republike Slovenije v Helenski republiki

Vladimirja Kolmaniča, izrednega in pooblaščenega veleposlanika Republike Slovenije v Helenski republiki, odpoklicujem s 15. septembrom 2010.

Št. 501-04-37/10-2
Ljubljana, dne 2. septembra 2010

dr. Danilo Türk l.r.
Predsednik
Republike Slovenije

3846. Ukaz o odpoklicu izrednega in pooblaščenega veleposlanika Republike Slovenije v Republiki Ciper

Na podlagi prvega odstavka 107. člena Ustave Republike Slovenije (Uradni list RS, št. 33/91-I, 42/97, 66/00, 24/03, 69/04 in 68/06) in četrtega odstavka 17. a člena Zakona o zunanjih zadevah (Uradni list RS, št. 113/03 – UPB1, 20/06 – ZNOMCMO, 76/08 in 108/09) izdajam

U K A Z

o odpoklicu izrednega in pooblaščenega veleposlanika Republike Slovenije v Republiki Ciper

Vladimirja Kolmaniča, izrednega in pooblaščenega veleposlanika Republike Slovenije v Republiki Ciper s sedežem v Atenah, odpoklicujem s 15. septembrom 2010.

Št. 501-04-38/10-2
Ljubljana, dne 2. septembra 2010

dr. Danilo Türk l.r.
Predsednik
Republike Slovenije

VLADA**3847. Uredba o državnem lokacijskem načrtu za daljnovid 2 × 110 kV RTP Grosuplje–RTP Trebnje**

Na podlagi prvega odstavka 46. člena Zakona o urejanju prostora (Uradni list RS, št. 110/02, 8/03 – popr., 58/03 – ZZK-1, 33/07 – ZPNačrt in 108/09 – ZGO-1C) v zvezi z drugim odstavkom 94. člena in tretjim odstavkom 103. člena Zakona o prostorskem načrtovanju (Uradni list RS, št. 33/07, 70/08 – ZVO-1B in 108/09) izdaja Vlada Republike Slovenije

UREDBO**o državnem lokacijskem načrtu za daljnovid 2 × 110 kV RTP Grosuplje–RTP Trebnje****I. SPLOŠNE DOLOČBE****1. člen**

(podlaga državnega lokacijskega načrta)

(1) S to uredbo se v skladu z Odlokom o strategiji prostorskega razvoja Slovenije (Uradni list RS, št. 76/04 in 33/07 – ZPNačrt) in Uredbo o prostorskem redu Slovenije (Uradni list RS, št. 122/04 in 33/07 – ZPNačrt) sprejme državni lokacijski načrt za daljnovid 2 × 110 kV RTP Grosuplje–RTP Trebnje (v nadaljnjem besedilu: državni lokacijski načrt).

(2) Državni lokacijski načrt je v juniju 2010 pod številko projekta 01082–00 izdelal SAVAPROJEKT, družba za razvoj, projektiranje, konzalting, inženiring, d. d., Krško.

2. člen

(vsebina)

(1) Ta uredba določa ureditveno območje, zasnovo projektnih rešitev daljnovoda in objektov razdelilnih transformatorskih postaj (v nadaljnjem besedilu: RTP), zasnovo projektnih rešitev za krajinsko, urbanistično in arhitekturno načrtovanje, zasnovo projektnih rešitev za križanje z infrastrukturo in drugimi ureditvami, rešitve in ukrepe za varovanje okolja, ohranjanja narave in kulturne dediščine ter trajnostne rabe naravnih dobrin, postopnost izvedbe, obveznosti investitorjev in izvajalcev ter odstopanja.

(2) Sestavine iz prejšnjega odstavka so obrazložene in grafično prikazane v državnem lokacijskem načrtu, ki je skupaj z obveznimi prilogami na vpogled na Ministrstvu za okolje in prostor, Direktoratu za prostor, in pri službah, pristojnih za urejanje prostora v občinah Grosuplje, Ivančna Gorica in Trebnje.

3. člen

(izrazi)

(1) Izrazi, uporabljeni v tej uredbi, imajo naslednji pomen:

1. daljnovid je načrtovan visokonapetostni daljnovid 2 × 110 kV RTP Grosuplje–RTP Trebnje;

2. stojno mesto je območje stebra daljnovoda v koridorju daljnovoda in obsega parcele v polmeru 15,0 m od navpične osi stebra daljnovoda;

3. os daljnovoda je navidezna zvezna linija, ki povezuje vseh 132 stebrov daljnovoda skozi vertikalne osi stebrov daljnovoda;

4. koridor daljnovoda je območje širine 30,0 m, ki sega 15,0 m levo in 15,0 m desno od osi daljnovoda;

5. koridor dostopnih poti je območje širine 8,0 m, opredeljeno od stojnega mesta posameznega stebra daljnovoda ali voda do javne poti ali ceste;

6. trasa daljnovoda je del ureditvenega območja državnega lokacijskega načrta;

7. električni vod je obstoječi ali načrtovan sredjenapetostni oziroma nizkonapetostni vod na območju državnega lokacijskega načrta.

(2) Oznake, navedene v 11., 20., 21. in 31. členu te uredbe, so oznake iz grafičnega dela državnega prostorskega načrta.

II. UREDITVENO OBMOČJE DRŽAVNEGA LOKACIJSKEGA NAČRTA**4. člen**

(funkcija in členitev ureditvenega območja)

(1) Z državnim lokacijskim načrtom se načrtuje:

a) objekte, naprave in ureditve, potrebne za pripravo na gradnjo, gradnjo in obratovanje visokonapetostnega daljnovoda (stebri z vodniki, objekti in naprave RTP, ureditev koridorja daljnovoda), drugih objektov, ureditev in posegov, potrebnih za izvedbo, delovanje in vzdrževanje daljnovoda (prometna, komunalna, energetska in telekomunikacijska infrastruktura, poseki, odstranitve, rušitve), objektov in naprav transformatorskih postaj (v nadaljnjem besedilu: TP) ter začasnih objektov (odlagališča), ki jih zahteva gradnja daljnovoda;

b) druge načrtovane ureditve zaradi posrednega vpliva gradnje in obratovanja daljnovoda na obstoječo infrastrukturo (gradnja, nadomestna gradnja, prestavitve, rekonstrukcije, odstranitve, sanacije), varovanja celotnega ureditvenega območja v skladu s predpisi, ki urejajo varstvo pred hrupom, elektromagnetnim sevanjem v naravnem in življenjskem okolju, vzdrževanja trase daljnovoda (poseki dreves ali zarasti, zasaditve), vzdrževanja dostopnih poti ter drugih ureditev, predvidenih z zahtevami državnega lokacijskega načrta in soglasjem upravljavca daljnovoda.

(2) Ureditveno območje državnega lokacijskega načrta se deli na:

- območje koridorja daljnovoda,
- območja stojnih mest,
- območja dostopnih poti do stebrov daljnovoda,
- območja RTP,
- območje načrtovanih posekov gozda ali zarasti,
- območja odstranitve in prestavitve infrastrukture.

5. člen

(obseg ureditvenega območja)

Ureditveno območje državnega lokacijskega načrta obsega parcele ali dele parcel, na katerih so načrtovani objekti in ureditve, ki so potrebni za njegovo izvedbo:

1. območje koridorja daljnovoda:

– k. o. Ponova vas: 1133/10, 1133/11, 1133/12, 1133/13, 1133/14, 1133/17, 1133/25, 1133/9, 1134/1, 1134/2, 1134/3, 1134/4, 1139/1, 1139/2, 1140, 1191/1, 1191/2, 1191/3, 1191/6, 1191/7, 1191/8, 1191/9, 1193/10, 1193/11, 1193/12, 2198/3, 2220/2, 2220/4, 2220/6 in 2227;

– k. o. Slivnica: 1147/4, 1147/5, 1148, 1151, 1152, 1153, 1154, 1155/1, 1155/2, 1158/1, 1169, 1173, 1174, 1175, 1176, 1177, 1178, 1224/38, 1224/39, 1224/40, 1224/41, 1224/42, 1224/44, 1224/45, 1224/50, 1224/51, 1224/52, 1224/54, 1224/55, 1224/56, 1224/57, 1224/58, 1224/59, 1224/60, 1224/61, 1224/62, 1226, 1227, 1228, 1230, 1231/1, 1231/2, 1233, 1236, 1244/3, 1245/2, 1246/1, 1247/1, 1247/2, 1248, 1249, 1287, 1289/1, 134/1, 134/2, 136, 137, 155, 156/1, 157, 158/1, 158/2, 159/1, 159/2, 164/2, 164/4, 165/1, 166/1, 168/2, 171, 172/1, 172/2, 173, 176/1, 176/2, 179/1, 179/3, 184, 206, 212/1, 213, 218/1, 218/2, 219/1, 219/2, 2268/1, 2268/4, 2270/2, 2272, 2273/2, 2276/1, 2278, 2280/2, 2281/1, 2282/1, 2282/3, 2282/5, 2283/15, 2283/16, 2289/2, 2289/4, 2289/6, 2290/1, 2291/2 in 2291/5;

– k. o. Grosuplje: 1661/1, 1661/2, 1662, 1663, 1664/1, 1667, 1704/3, 255, 256, 264, 266, 290, 299, 300, 301/1, 302, 303/1, 303/2, 509, 510, 511/1, 512/1, 512/2, 513, 514, 515,

516, 524, 526/1, 526/4, 534/2, 534/3, 534/4, 535, 537/1, 540, 542, 545, 555/1, 556, 557, 559, 563, 564, 566, 572, 573, 576, 577, 585, 628, 630, 632, 635, 636, 640/16, 640/18, 640/19, 640/20, 640/21, 640/22, 640/23, 640/25, 640/29 in 640/35;

– k. o. Žalna: 113, 114, 122/1, 123, 124/2, 125/2, 126/1, 127/4, 228, 229, 230, 231, 2315, 2316, 2317/6, 232, 2338/10, 2338/11, 2338/18, 2338/26, 2338/32, 2338/4, 2338/5, 2338/6, 2339, 234, 2341, 2342, 2343, 2346, 2348, 2350, 238, 2400, 2401, 2402, 2403, 2410/1, 2411/1, 2412/1, 2415, 2416/2, 2416/3, 2420, 2421, 2423, 2425/1, 2425/3, 2430/1, 2439/1, 2460/2, 2462, 2502/1, 2503, 2504, 53, 54/1, 54/2, 612, 613, 614, 708/2, 712/3, 721, 722, 723/2, 724/2, 725/1, 726, 728, 732, 733/1, 735, 736, 737, 738/1, 738/2, 739, 741, 742, 743, 745, 746 in 750;

– k. o. Kriška vas: 1046, 1048, 1049, 1050, 1054, 1057, 1058, 1060, 1079, 139/20, 188, 194, 199, 200, 201, 202, 205/2, 206/1, 206/2, 213/2, 214, 215, 216, 217, 218, 219, 220, 232, 233, 234, 245, 246, 247, 248, 249, 252, 257, 258, 259, 260, 261, 263, 264, 320, 322, 323, 329, 330, 341/12, 341/13, 341/3, 342, 343, 353/5, 353/6, 368 in 369;

– k. o. Dedni Dol: 320/1;

– k. o. Draga: 160, 161/1, 161/10, 161/14, 161/2, 161/3, 161/4, 161/5, 161/6, 161/7, 161/8, 161/9, 162/1, 162/2, 163, 164/1, 165, 166, 168, 169, 170/1, 171/1, 171/3, 172/1, 172/2, 172/3, 173/10, 173/16, 173/18, 193/1, 194/2, 194/4, 198/1, 198/14, 198/7, 199/17, 199/18, 199/19, 199/20, 199/5, 201/1, 37, 38/1, 39, 40, 42/1, 44, 45/1, 510, 514/10, 514/5, 514/8, 528/1, 529/1, 542/22, 542/44, 84/1, 84/2, 88, 89, 90, 91/2, 92/1, 92/3, 97/21, 97/22, 97/23, 97/24, 97/25, 97/26, 97/27, 98/1 in 98/2;

– k. o. Hudo: 275, 276, 278, 279, 280, 283, 284, 285, 317, 318/2, 318/3, 319/1, 319/2, 325/2, 325/3, 343, 344/1, 344/2, 345/1, 345/2, 345/3, 345/4, 346/1, 347, 357, 358, 359, 365 in 366;

– k. o. Stična: 591/6, 591/7, 591/9, 592, 592/1, 678/3, 686, 687, 690, 692, 693, 696/1, 697, 698, 699, 700, 747, 748/1, 756, 757/12, 757/8, 761/1, 762/6, 762/7, 762/8, 766/5, 778/18, 778/2, 778/44, 778/45, 778/47, 778/48, 778/50, 778/51, 778/52, 981/1, 988/1, 992/1, 992/2, 992/3, 993, 994/5, 994/7, 994/8, 1005, 1006, 1578/4, 1579/2, 1579/4, 1580/5, 1581/2, 1582/2 in 1619/1;

– k. o. Šentvid: 997 in 1005;

– k. o. Radohova vas: 128/1, 128/2, 129, 162/2, 169, 170/1, 170/2, 171/1, 171/2, 175/2, 176, 177, 178/2, 182/1, 192, 195, 196/1, 207/1, 208/1, 208/3, 212/9, 213/2, 213/3, 213/6, 214, 215, 216/1, 216/2, 216/3, 218, 221/1, 222/1, 222/2, 222/3, 222/4, 231, 233/1, 233/3, 234, 235/2, 235/5, 235/6, 236/2, 236/3, 237/1, 343, 357, 605/2, 607/2, 608/11, 615, 616, 617/5 in 619;

– k. o. Velike Pece: 142/1, 142/2, 143/2, 145, 146, 147, 151, 152, 153, 156, 157/1, 161, 162, 167, 168, 169, 848/5, 850, 887 in 890;

– k. o. Dob: 143, 144, 145, 147, 15, 1508/1, 1508/10, 1508/15, 1508/22, 1535/3, 1536, 1537, 1543/2, 16, 162, 163, 164, 17, 18, 19/1, 19/5, 194/1, 194/3, 194/4, 197/2, 197/3, 197/4, 198/2, 20, 201, 203/1, 203/2, 206, 207, 208, 209/2, 21, 210, 211/1, 214, 215, 216, 22, 220, 221, 222, 223, 224/3, 225/2, 229/3, 23, 230, 231/1, 237/1, 237/7, 237/8, 26/2, 32/2, 33/13, 33/5, 33/7, 34/2, 35, 36, 44, 69 in 7;

– k. o. Podboršt: 15, 18/1, 25, 277, 298/1, 298/2, 298/3, 301, 302/1, 303/1, 303/3, 306, 307, 308/1, 308/2, 309, 310, 312, 313/1, 346, 347, 348/1, 348/2, 352/1, 356/3, 356/4, 357, 367, 379/3, 649/3, 651/2, 652/7, 653, 654/3, 655 in 672/1;

– k. o. Zagorica: 690, 691, 692, 693/1, 693/5, 694, 695/1, 695/2, 695/5, 696, 697, 700, 701/1, 701/2, 702, 709, 714, 715/1, 723, 725/1, 725/2, 726, 728, 763, 764, 765, 768/1, 768/2, 769/1, 769/3, 783/1, 783/5, 784/1, 788/1, 788/2, 790/2, 791, 794, 796, 801, 802, 950, 952/1, 953 in 955;

– k. o. Veliki Gaber: 1259/5, 1262, 1264, 1296/102, 1296/107, 1296/113, 1296/114, 1296/115, 1296/116, 1296/124, 260/1, 262/1, 262/2, 263, 264/2, 271/2, 275/1, 276/1, 300/4,

302/1, 303/1, 314, 317/1, 317/2, 319/5, 320/3, 322, 323/3, 323/5, 323/6, 425, 426, 432, 433, 434, 436/1, 436/2, 437, 439, 440, 455/1, 456, 458, 469/2, 473, 474, 476, 502/4, 502/5, 514/1, 516/1, 522/1, 523/1, 523/2, 524/1, 524/2, 525, 526, 527, 528, 529/2, 530, 531, 532/3, 533, 555/3, 556/1, 556/2 in 558/3;

– k. o. Stehanja vas: 151, 153/1, 153/2, 153/3, 153/6, 153/7, 155, 156/1, 156/3 in 181/2;

– k. o. Prapreče: 376/2, 376/3, 378, 381, 382, 383, 384, 385/1, 386/10, 386/11, 386/14, 386/15, 386/18, 386/19, 386/22, 386/23, 386/24, 386/30, 386/38, 386/4, 386/40, 386/5, 386/6, 386/7, 485, 846/3, 864/17, 864/27, 864/37, 864/38, 864/39, 864/40, 864/41, 864/61, 864/62 in 864/75;

– k. o. Velika Loka: 1031, 1032, 1038, 1039, 1040/9, 1042, 1044, 1047, 1073/1, 1074/1, 1085/4, 1085/5, 1085/9, 1086, 128, 129/2, 130, 133/1, 133/2, 133/3, 137/2, 138/1, 142, 145, 146/1, 147/2, 309, 312/1, 312/2, 316/1, 317, 318, 320/1, 320/2, 320/3, 320/4, 323/1, 327, 329, 339, 340, 341/1, 455/4, 456/2, 457/1, 457/2, 460/1, 460/2, 460/3, 460/4, 461, 465, 466, 470/1, 470/2, 473/1, 473/2, 479/10, 479/11, 479/12, 479/14, 479/21, 479/22, 479/25, 479/26, 620, 622, 623/1, 623/2, 624/2, 625/3, 627/4, 629/1, 655/1, 655/2, 657, 659/1, 659/4, 663/2, 663/3, 665, 666, 667, 669/1, 669/3, 669/4, 670/2, 670/3, 670/4, 674/2, 676, 677, 706, 73/3, 75/1, 76/1, 76/2, 77/4, 77/8, 797, 799/3, 799/4, 799/5, 799/6, 83/2, 83/3, 83/4, 84/1, 85, 86 in 88;

– k. o. Škovec: 1026, 1031, 1045/1, 1045/2, 677/1, 677/2, 678, 679, 683, 684, 685/1, 685/2, 875/10, 875/12, 875/19, 875/5, 875/8, 920/1, 920/2, 922, 929/4, 929/5 in 929/6;

– k. o. Štefan: 566, 568/1 in 568/2;

– k. o. Ševnica: 1185, 1189, 1195, 1196, 1209, 564, 565, 568/1, 568/2, 568/3, 577/1, 577/2, 577/3, 580/1, 580/2, 582/1, 677/1, 681, 683/1, 687, 688, 689, 690, 696, 697, 842/3, 843/1, 843/2, 843/3, 843/4, 843/6, 855/1, 857/1, 858, 861, 862/1, 869/1, 870, 871, 872, 875/1, 876/2, 879/1, 882, 883, 884 in 885;

– k. o. Medvedje selo: 1102, 1104, 1106, 1108, 1111/2, 1133, 1144/1, 1145, 1146/1, 1149, 1150/1, 1151, 1152, 1153, 1154, 1173/1, 1173/2, 1174/3, 144/1, 144/2, 148, 149, 151/1, 151/2, 152, 153, 154, 177, 178, 181, 184/1, 184/2, 184/3, 186, 194, 195/1, 195/2, 201, 202, 205/2, 206, 207, 210/1, 321, 325/1, 341, 344/1, 344/2, 344/3, 344/5, 345, 350, 352, 353, 355/3, 359, 361, 362, 363, 364/1, 365/1, 365/10, 365/11, 365/2, 365/3, 365/4, 365/5, 365/9, 568, 569/6, 570/1, 570/2, 571, 574/2, 574/3, 580, 722/2, 722/3, 722/4, 724, 725, 726, 729/1, 751/5, 759/1, 760, 761, 762, 763, 769, 806/1, 809, 811, 814, 815, 817, 820/1, 821, 822, 823/1, 824/2, 825, 826/1, 826/2, 842, 843, 844, 845, 848, 849 in 853;

– k. o. Češnjevec: 563, 564, 568, 571/1, 571/2, 578/1, 578/3, 578/4, 578/5, 604/1, 604/3, 605/1, 605/10, 605/2, 605/3, 605/6 in 605/9;

2. območja stajnih mest:

– steber 1 – k. o. Ponova vas: 1139/2 in 1140;

– steber 2 – k. o. Ponova vas: 1133/9, 1133/10, 1133/17, 2220/2 in 2227;

– steber 3 – k. o. Slivnica: 212/1, 218/1, 218/2 in 219/1;

– steber 4 – k. o. Slivnica: 156/1, 157, 159/1 in 159/2;

– steber 5 – k. o. Slivnica: 1147/4, 1147/5 in 2280/2;

– steber 6 – k. o. Slivnica: 1154 in 1155/1;

– steber 7 – k. o. Slivnica: 1174;

– steber 8 – k. o. Slivnica: 1224/39 in 2268/1;

– steber 9 – k. o. Slivnica: 1224/54, 1224/55, 1224/56 in 1224/57;

– steber 10 – k. o. Slivnica: 1226 in 1228;

– steber 11 – k. o. Grosuplje: 1661/1, 300, 301/1 in 302;

– steber 12 – k. o. Grosuplje: 1661/2, 1704/3, 526/1, 526/4 in 534/3;

– steber 13 – k. o. Grosuplje: 563, 564 in 566;

– steber 14 – k. o. Grosuplje: 585;

– steber 15 – k. o. Grosuplje: 630;

– steber 16 – k. o. Grosuplje: 635;

– steber 17 – k. o. Grosuplje: 640/22 in 640/25 ter k.o.

Žalna: 2425/1;

- steber 18 – k. o. Žalna: 2416/2, 2416/3 in 2420;
 - steber 19 – k. o. Žalna: 2338/10, 2402 in 2403;
 - steber 20 – k. o. Žalna: 2338/26 in 2339;
 - steber 21 – k. o. Žalna: 125/2, 2315 in 2317/6;
 - steber 22 – k. o. Žalna: 123;
 - steber 23 – k. o. Žalna: 122/1, 614, 123 in 750;
 - steber 24 – k. o. Žalna: 732, 733/1, 736 in 738/1;
 - steber 25 – k. o. Žalna: 721 in 722;
 - steber 26 – k. o. Žalna: 53 in 54/2;
 - steber 27 – k. o. Žalna: 238;
 - steber 28 – k. o. Kriška vas: 199 in 200;
 - steber 29 – k. o. Kriška vas: 214, 232 in 233;
 - steber 30 – k. o. Kriška vas: 247 in 248;
 - steber 31 – k. o. Kriška vas: 263, 264, 368 in 369;
 - steber 32 – k. o. Kriška vas: 342 in 343;
 - steber 33 – k. o. Kriška vas: 322 in 323;
 - steber 34 – k. o. Kriška vas: 1046 in 1048;
 - steber 35 – k. o. Draga: 37;
 - steber 36 – k. o. Draga: 38/1 in 39;
 - steber 37 – k. o. Draga: 89;
 - steber 38 – k. o. Draga: 91/2, 92/1 in 92/3;
 - steber 39 – k. o. Draga: 161/2, 161/3 in 161/8;
 - steber 40 – k. o. Draga: 166 in 168;
 - steber 41 – k. o. Draga: 171/1 in 172/2;
 - steber 42 – k. o. Draga: 198/7, 199/18 in 199/19;
 - steber 43 – k. o. Draga: 194/4;
 - steber 44 – k. o. Hudo: 345/1;
 - steber 45 – k. o. Hudo: 318/2, 319/1, 319/2 in 358;
 - steber 46 – k. o. Hudo: 317;
 - steber 47 – k. o. Hudo: 279;
 - steber 48 – k. o. Stična: 1005;
 - steber 49 – k. o. Stična: 992/3 in 993;
 - steber 50 – k. o. Stična: 994/7;
 - steber 51 – k. o. Stična: 981/1;
 - steber 52 – k. o. Stična: 778/18, 778/2, 778/44 in 778/45;
 - steber 53 – k. o. Stična: 778/52;
 - steber 54 – k. o. Stična: 757/12;
 - steber 55 – k. o. Stična: 747, 748/1 in 756;
 - steber 56 – k. o. Stična: 687, 690 in 698;
 - steber 57 – k. o. Stična: 591/9;
 - steber 58 – k. o. Šentvid: 997 ter k. o. Stična: 591/7 in 1580/5;
 - steber 59 – k. o. Radohova vas: 177;
 - steber 60 – k. o. Radohova vas: 162/2, 171/2, 175/2 in 195;
 - steber 61 – k. o. Radohova vas: 171/1;
 - steber 62 – k. o. Radohova vas: 169, 170/1, 207/1, 216/1, 216/3, 617/5, 216/2 in 208/1;
 - steber 63 – k. o. Radohova vas: 222/1, 222/2, 222/3, 222/4 in 236/3;
 - steber 64 – k. o. Radohova vas: 231 in 233/1;
 - steber 65 – k. o. Radohova vas: 233/3 in 343;
 - steber 66 – k. o. Velike Pece: 147 in 151;
 - steber 67 – k. o. Velike Pece: 168;
 - steber 68 – k. o. Dob: 144 in 162;
 - steber 69 – k. o. Dob: 215 in 216;
 - steber 70 – k. o. Dob: 210, 225/2 in 1543/2;
 - steber 71 – k. o. Dob: 198/2 in 201;
 - steber 72 – k. o. Dob: 32/2 in 35;
 - steber 73 – k. o. Dob: 15, 17, 69 in 1536;
 - steber 74 – k. o. Podboršt: 357 in 651/2;
 - steber 75 – k. o. Podboršt: 348/1 in 348/2;
 - steber 76 – k. o. Podboršt: 298/1, 298/2 in 301;
 - steber 77 – k. o. Podboršt: 309 in 310;
 - steber 78 – k. o. Zagorica: 691 ter k. o. Podboršt: 25;
 - steber 79 – k. o. Zagorica: 700;
 - steber 80 – k. o. Zagorica: 768/1 in 769/1;
 - steber 81 – k. o. Zagorica: 763, 764 in 783/1;
 - steber 82 – k. o. Zagorica: 802;
 - steber 83 – k. o. Veliki Gaber: 522/1, 523/1, 523/2, 524/2 in 555/3;
 - steber 84 – k. o. Veliki Gaber: 514/1, 530, 531 in 532/3;
 - steber 85 – k. o. Veliki Gaber: 440, 474 in 476;
 - steber 86 – k. o. Veliki Gaber: 1296/124, 314, 317/1 in 317/2;
 - steber 87 – k. o. Veliki Gaber: 1296/115, 1296/116, 323/5, 323/3 in 323/6;
 - steber 88 – k. o. Veliki Gaber: 302/1 in 303/1;
 - steber 89 – k. o. Veliki Gaber: 1296/107 in 1296/113;
 - steber 90 – k. o. Veliki Gaber: 260/1 in 262/2;
 - steber 91 – k. o. Stehanja vas: 155;
 - steber 92 – k. o. Prapreče: 864/41 ter k. o. Stehanja vas: 181/2;
 - steber 93 – k. o. Prapreče: 386/6, 386/7, 864/37, 864/62 in 864/75;
 - steber 94 – k. o. Prapreče: 381, 383, 384 in 385/1;
 - steber 95 – k. o. Velika Loka: 663/3 in 667;
 - steber 96 – k. o. Velika Loka: 659/1 in 659/4;
 - steber 97 – k. o. Velika Loka: 655/1, 655/2 in 706;
 - steber 98 – k. o. Velika Loka: 799/3, 799/4 in 799/6;
 - steber 99 – k. o. Velika Loka: 624/2 in 625/3;
 - steber 100 – k. o. Velika Loka: 620 in 622;
 - steber 101 – k. o. Velika Loka: 466 in 473/2;
 - steber 102 – k. o. Velika Loka: 479/10, 479/11, 479/14, 479/21 in 479/25;
 - steber 103 – k. o. Velika Loka: 323/1 in 329;
 - steber 104 – k. o. Velika Loka: 309 in 312/1;
 - steber 105 – k. o. Velika Loka: 341/1;
 - steber 106 – k. o. Velika Loka: 138/1 in 142;
 - steber 107 – k. o. Velika Loka: 128, 73/3 in 75/1;
 - steber 108 – k. o. Velika Loka: 85 in 86;
 - steber 109 – k. o. Škovec: 677/1;
 - steber 110 – k. o. Škovec: 929/4 ter k. o. Štefan: 566;
 - steber 111 – k. o. Škovec: 929/6;
 - steber 112 – k. o. Škovec: 875/10 in 875/12;
 - steber 113 – k. o. Škovec: 875/19 in, 875/5;
 - steber 114 – k. o. Ševnica: 568/1;
 - steber 115 – k. o. Ševnica: 1185, 568/3, 577/1, 577/2, 580/2 in 582/1;
 - steber 116 – k. o. Ševnica: 688, 689 in 1189;
 - steber 117 – k. o. Ševnica: 697;
 - steber 118 – k. o. Ševnica: 855/1 in 857/1;
 - steber 119 – k. o. Ševnica: 869/1, 870 in 1195;
 - steber 120 – k. o. Ševnica: 882, 883 in 884;
 - steber 121 – k. o. Medvedje selo: 844 in 849;
 - steber 122 – k. o. Medvedje selo: 814 in 817.
 - steber 123 – k. o. Medvedje selo: 759/1, 760, 761 in 762;
 - steber 124 – k. o. Medvedje selo: 722/4, 724 in 725;
 - steber 125 – k. o. Medvedje selo: 568 in 571;
 - steber 126 – k. o. Medvedje selo: 364/1, 365/2, 365/5, 1133 in 365/3;
 - steber 127 – k. o. Medvedje selo: 361, 362 in 363;
 - steber 128 – k. o. Medvedje selo: 350;
 - steber 129 – k. o. Medvedje selo: 341;
 - steber 130 – k. o. Medvedje selo: 195/2 in 202;
 - steber 131 – k. o. Medvedje selo: 154 in 178;
 - steber 132 – k. o. Češnjavec: 564, 571/1 in 571/2;
3. območja dostopnih poti do stebrov daljnovoda:
– k. o. Ponova vas: 1133/10, 1133/11, 1133/12, 1133/13, 1133/14, 1133/17, 1133/20, 1133/25, 1133/27, 1133/9, 1140 in 2227;
- k. o. Slivnica: 1100/1, 1147/4, 1147/5, 1151, 1152, 1153, 1154, 1155/1, 1174, 1175, 1176, 1177, 1224/54, 1224/55, 1224/56, 1226, 1227, 1228, 1244/3, 1255, 1256, 126/1, 126/2, 128, 1289/1, 134/2, 156/1, 157, 158/1, 159/1, 159/2, 218/1, 218/2, 219/1, 219/2, 219/3, 2268/1, 2268/4, 2270/2, 2272, 2273/2, 2274/2, 2276/1, 2280/2, 2282/3, 2282/6, 2290/1, 2291/2 in 2291/5;

– k. o. Grosuplje: 1661/1, 1661/2, 1662, 1663, 1664/1, 1666, 1667, 1704/3, 253, 254, 255, 256, 264, 266, 290, 299, 300, 301/1, 302, 303/1, 513, 525/2, 526/1, 537/5, 540, 542, 545, 555/1, 556, 557, 559, 562, 563, 564, 567, 568/2, 585, 586/1, 586/2, 586/3, 586/4, 586/5, 588/2, 588/3, 588/4, 590/10, 590/7, 624, 629, 630, 635, 636, 640/1, 640/15, 640/16, 640/19, 640/2, 640/20, 640/22, 640/23, 640/3, 640/35, 640/8 in 640/9;

– k. o. Žalna: 123, 124/2, 125/1, 125/2, 126/1, 126/2, 127/3, 127/4, 1858, 1938, 1939/3, 1940/2, 1944, 1945, 1946, 1947/1, 1949, 2314/1, 2314/3, 2317/1, 2317/2, 2317/3, 2317/4, 2317/5, 2317/6, 2338/1, 2338/10, 2338/11, 2338/18, 2338/25, 2338/26, 2338/29, 2338/3, 2338/30, 2338/31, 2338/32, 2338/34, 2338/35, 238, 2416/3, 2420, 2421, 2423, 2425/1, 2425/3, 2426, 2427, 2430/1, 2460/2, 2462, 2468, 2470, 2502/1, 2503, 2504, 53, 54/1, 54/2, 612, 613, 614, 692/3, 693/2, 694/2, 695/2, 696/2, 697/2, 698/2, 700/2, 701/2, 702/2, 703/2, 712/3, 721, 722, 732, 733/2, 736, 737, 742, 743, 744/1, 744/2 in 747;

– k. o. Kriška vas: 1046, 1048, 1050, 1051, 1053, 1057, 1058, 1060, 1061, 1062, 1063/1, 1064, 1079, 165, 168, 169, 174, 175/2, 177/1, 177/2, 179/3, 179/10, 179/6, 18, 180/1, 184, 185, 186, 189, 19/1, 190, 191, 193, 20/1, 200, 201, 205/1, 205/2, 206/2, 214, 215, 216, 217, 218, 219, 220, 221, 222, 223, 224, 225, 226, 227, 228, 229, 230, 231, 232, 233, 241, 242, 243/1, 243/2, 244, 247, 248, 253, 254, 255, 257, 263, 264, 288/1, 288/2, 315, 316, 318, 319, 321, 322, 323, 324, 326, 328, 329, 330, 331, 340/6, 341/12, 342, 343, 344/7, 345, 346/1, 346/2, 347, 349/1, 350, 368, 369 in 74;

– k. o. Draga: 166, 168, 169, 170/1, 170/2, 170/3, 171/1, 171/2, 172/3, 193/1, 194/2, 194/4, 198/15, 198/7, 198/8, 198/4, 199/18, 205/28, 205/29, 205/30, 205/32, 205/33, 205/35, 205/36, 37, 38/1, 39, 40, 41, 42/1, 510, 514/5, 516/3, 517/6, 517/7, 528/1, 529/1, 530, 55, 56, 79/2, 86/1, 88, 89, 92/1, 92/3, 97/26, 97/27, 160, 161/11, 161/12, 161/15, 161/2, 161/3, 161/7 in 161/8;

– k. o. Hudo: 15, 18, 19, 22, 24/2, 248/1, 248/4, 269, 270, 271, 272, 273, 274, 275, 278, 279, 316, 317, 318/1, 318/2, 319/1, 325/3, 344/1, 345/1, 345/2, 345/3, 345/4, 348, 349, 350, 351, 352/5, 353/6, 354, 356, 357, 358, 365, 366, 367/1, 51/1, 51/2, 52/1, 54/1, 63/2, 64, 65/1, 65/2, 65/3, 65/3/7 in 66;

– k. o. Stična: 1578/4, 1579/2, 1580/5, 1581/2, 1582/3, 1583/1, 1587/1, 591/10, 591/7, 591/9, 592/1, 592/2, 676/2, 678/1, 678/2, 678/3, 678/4, 680/1, 680/2, 681, 682, 684/4, 685/1, 687, 690, 692, 693, 696/1, 697, 698, 699, 700, 701/2, 701/3, 701/4, 747, 752/16, 752/22, 752/23, 752/3, 752/4, 753/3, 754/1, 755/1, 757/1, 757/8, 757/9, 762/10, 762/12, 762/15, 762/7, 762/9, 778/18, 778/2, 778/44, 778/52, 778/53, 780, 981/1, 989/1, 993, 994/7, 994/8 in 994/9;

– k. o. Radohova vas: 170/1, 170/2, 171/1, 171/2, 175/2, 177, 182/1, 192, 195, 196/1, 198/4, 198/6, 198/7, 201/1, 201/2, 201/4, 202/4, 202/5, 202/6, 204/2, 205, 206/1, 206/2, 208/1, 208/3, 210/3, 210/6, 210/12, 210/13, 210/14, 210/15, 210/16, 211, 212/6, 212/7, 212/8, 212/9, 212/10, 214, 215, 216/2, 218, 222/4, 225/2, 229/2, 230/2, 231, 232/1, 233/1, 233/2, 233/3, 235/1, 270/3, 271/8, 343, 357, 605/2, 608/11, 615, 617/1, 617/2, 617/3, 617/4, 617/5 in 618;

– k. o. Velike Pece: 135/1, 137/1, 140, 141, 142/1, 147, 148, 149/1, 149/2, 149/3, 150, 151, 152, 168, 177, 178, 197, 198/1, 42, 848/5, 849, 850, 851 in 853/2;

– k. o. Dob: 143, 144, 147, 1508/27, 1508/7, 1536, 1537, 1542, 1543/2, 162, 169, 17, 18, 198/1, 198/2, 198/3, 201, 202/1, 202/2, 202/3, 205, 206, 207, 208, 209/2, 210, 211/1, 215, 216, 22, 221, 222, 223, 224/3, 225/2, 23, 237/3, 237/4, 32/2, 35, 36, 37, 39/1, 43/1, 44, 45, 49, 50/1, 51, 57, 58/2 in 69;

– k. o. Podboršt: 13, 14, 15, 298/1, 298/2, 299, 301, 302/1, 303/1, 303/3, 304, 305/1, 306, 307, 308/1, 309, 310, 312, 313/1, 348/1, 349/1, 349/2, 351/1, 351/5, 352/1, 357, 362/8, 362/9, 377/2, 651/2, 651/4, 651/5, 652/4, 652/5, 652/7, 652/8, 652/9, 654/3, 655, 656 in 672/1;

– k. o. Zagorica: 675/10, 685/5, 690, 691, 693/1, 693/3, 693/4, 693/5, 694, 695/2, 700, 727, 728, 764, 767/1, 767/2, 768/1, 769/1, 769/3, 783/1, 784/1, 788/1, 788/2, 790/2, 791,

794, 799/1, 799/2, 800, 802, 803/1, 803/2, 803/23, 803/25, 803/26, 803/5, 803/6, 803/7, 857/1, 950, 952/1, 953, 955 in 956/2;

– k. o. Veliki Gaber: 1262, 1263, 1264, 1296/107, 1296/111, 1296/113, 1296/114, 1296/115, 1296/94, 1298, 1299, 300/3, 302/1, 303/1, 311/2, 311/4, 311/5, 313, 314, 317/1, 323/3, 323/5, 323/6, 427, 430, 439, 440, 468/3, 469/2, 474, 476, 502/3, 514/1, 521/5, 522/3, 523/1, 523/2, 524/1, 524/2, 524/3, 525, 526, 527, 528, 529/2, 530, 531, 532/3, 533, 550/1, 555/3, 556/1 in 556/2;

– k. o. Stehanja vas: 155, 156/3, 159, 180, 181/1, 181/2, 182, 183, 184/1 in 187;

– k. o. Prapreče: 383, 384, 484/1 in 846/3;

– k. o. Velika Loka: 1018, 1020/7, 1020/8, 1022, 1038, 1039, 1040/1, 1040/4, 1040/6, 1040/9, 1042, 1044, 1085/5, 1085/23, 1085/24, 1085/26, 1086, 129/1, 129/2, 133/1, 133/2, 138/1, 142, 294, 295, 299/2, 302, 304, 305/2, 307, 308, 309, 312/1, 323/1, 327, 329, 331, 332/1, 337, 339, 340, 341/1, 342, 456/2, 478/1, 478/2, 478/3, 478/5, 479/1, 479/10, 479/11, 479/13, 479/14, 479/15, 479/16, 479/17, 479/18, 479/19, 479/2, 479/20, 479/21, 479/23, 479/25, 479/29, 479/3, 479/30, 479/4, 479/5, 479/6, 479/7, 479/8, 479/9, 620, 622, 625/3, 629/1, 657, 659/1, 659/4, 663/3, 667, 669/3, 669/4, 670/1, 670/2, 670/3, 670/4, 671, 674/1, 674/2, 675, 706, 707, 708/1, 708/2, 71/3, 711/2, 715/2, 72, 73/1, 73/3, 73/5, 73/6, 749/1, 75/1, 799/3, 799/6, 800/1, 801/1, 85 in 86;

– k. o. Škovec: 1045/1, 1045/2, 677/1, 679, 875/10, 875/12, 875/13, 875/19, 875/5, 922, 929/18, 929/6 in 929/7;

– k. o. Ševnica: 1182, 1183, 1185, 1186, 1187, 1189, 1195, 1196, 1209, 555/2, 555/3, 566, 568/1, 568/2, 568/3, 570, 577/1, 577/2, 578, 580/1, 580/2, 582/1, 681, 683/1, 683/2, 684, 686/1, 687, 688, 690, 697, 698/2, 700, 701, 704, 705, 706, 734, 736, 737, 855/1, 855/5, 857/1, 857/2, 869/1, 870, 871, 872 in 884;

– k. o. Medvedje selo: 109/1, 1101, 1104, 1106, 1108, 1109, 1111/2, 1113, 1133, 1144/1, 1145, 1149, 1150/1, 1151, 1152, 1153, 1154, 1157, 1173/1, 1174/2, 123, 124, 125, 126, 131, 132, 133, 134, 135/2, 136/2, 141, 142, 144/1, 149, 151/1, 151/2, 152, 153, 154, 178, 179, 181, 184/1, 184/2, 184/3, 194, 195/1, 195/2, 202, 219, 220, 223/2, 321, 350, 352, 361, 363, 364/1, 364/3, 365/10, 365/11, 365/3, 365/4, 365/5, 365/9, 568, 569/6, 570/2, 571, 574/1, 722/2, 722/3, 722/4, 722/6, 722/7, 722/8, 722/9, 751/5, 760, 761, 762, 763, 764/1, 764/2, 764/3, 767/1, 768/1, 769, 770, 773/1, 773/2, 775/3, 775/4, 800, 802, 806/1, 811, 814, 817, 818, 820/1, 821, 822, 823/1, 824/2, 825, 826/1, 826/2, 838, 840, 841, 842, 843, 844, 845, 846, 848 in 853;

– k. o. Češnjavec: 562/1, 562/2, 563, 564, 571/1, 571/2, 578/1, 580, 581, 1169/1 in 1178/1;

4. območja RTP:

a) obstoječa RTP Grosuplje je v:

– k. o. Ponova vas: 1191/1, 1191/2, 1191/3, 1191/6, 1191/7, 1191/8, 1191/9, 1193/10, 1193/11 in 1193/12;

b) obstoječa RTP Trebnje je v:

– k. o. Češnjavec: 578/1, 578/3, 578/5, 604/1, 604/3, 605/1, 605/2, 605/3, 605/6, 605/9 in 605/10;

c) nova RTP Ivančna Gorica je v:

– k. o. Stična: 988/38, 993, 994/5, 994/6, 994/7, 994/8 in 1578/4;

5. območja načrtovanih posekov gozda ali zarasti:

– k. o. Grosuplje: 1664/1, 1667, 576, 577, 585, 626, 628, 630, 631, 632, 634, 635, 636, 640/15, 640/16, 640/18, 640/19, 640/20, 640/21, 640/22, 640/23, 640/24, 640/25, 640/26, 640/29, 640/30, 640/33, 640/35 in 640/9;

– k. o. Žalna: 114, 122/1, 123, 124/2, 125/2, 126/1, 127/2, 127/4, 228, 229, 230, 231, 2315, 2317/6, 232, 2338/10, 2338/11, 2338/18, 2338/26, 2338/32, 2338/4, 2338/5, 2338/6, 2338/7, 2338/8, 2338/9, 2339, 234, 2342, 2343, 2346, 2348, 2349, 2350, 2351, 238, 239/1, 2400, 2401, 2402, 2403, 2411/1, 2412/1, 2415, 2416/1, 2416/2, 2416/3, 2420, 2421, 2423, 2425/1, 2425/3, 2439/1, 2460/2, 2464, 53, 54/1, 54/2, 613, 614, 721 in 750;

– k. o. Kriška vas: 1046, 1047, 1048, 1049, 1050, 1057, 139/20, 194, 195, 199, 211, 213/2, 214, 245, 246, 247, 322 in 323;

– k. o. Dedni Dol: 320/1;

– k. o. Draga: 193/1, 193/2, 194/2, 194/4, 37, 44, 45/1 in 542/44;

– k. o. Hudo: 268, 275, 276, 279, 280, 283, 284, 317, 318/2, 318/3, 319/1, 319/2, 325/1, 325/2, 325/3, 343, 344/1, 345/1, 345/2, 345/4, 346/1, 347, 357, 358, 359, 366 in 43/2;

– k. o. Stična: 1582/2, 747, 748/1, 756, 757/8, 757/9, 757/12, 761/1 in 762/6;

– k. o. Radohova vas: 128/1, 128/2, 162/2, 169, 170/1, 170/2, 170/3, 171/1, 171/2, 175/2, 176, 177, 178/2, 182/1, 192, 195, 196/1, 207/1, 216/2, 216/3, 231, 233/1, 233/3, 234, 235/2, 235/6, 343, 356, 357, 358, 605/2, 607/2, 608/11 in 617/5;

– k. o. Velike Pece: 145, 146, 147, 148, 151, 152, 153, 156, 157/1, 161, 162, 163, 166, 167, 168, 169, 176, 177, 178, 850, 852/3 in 853/2;

– k. o. Dob: 143, 144, 145, 147, 162, 163, 164, 211/1, 214, 215 in 216;

– k. o. Podboršt: 20 in 25;

– k. o. Zagorica: 689/2, 690, 691, 692, 693/5, 695/1, 695/5, 700, 701/1, 701/2, 702, 714 in 715/1;

– k. o. Veliki Gaber: 1264, 1267/1, 1267/2, 1267/3, 1296/102, 1296/107, 1296/112, 1296/113, 1296/114, 260/1, 262/1, 262/2, 263, 264/1, 264/2, 266, 271/1, 271/2, 275/1, 275/4, 276/1, 277/1, 277/2, 278/2, 300/4, 302/1, 303/1, 322, 436/1, 437, 439, 440, 442, 444, 455/1, 456, 458, 469/2, 473, 474, 502/4, 502/5, 504/1, 509, 514/1, 516/1, 524/1, 525, 526, 527, 528, 529/2, 530, 531, 532/3, 533 in 534;

– k. o. Stehanja vas: 150, 151, 153/1, 153/2, 153/3, 153/4, 153/6, 153/7, 155, 156/1, 156/2, 156/3, 159, 180 in 181/2;

– k. o. Prapreče: 376/2, 376/3, 378, 380, 382, 384, 386/10, 386/11, 386/14, 386/15, 386/18, 386/30, 386/38, 386/4, 386/5, 386/6, 386/7, 864/27, 864/37, 864/38, 864/39, 864/40, 864/61, 864/62 in 864/75;

– k. o. Velika Loka: 1031, 1032, 1038, 1039, 1040/9, 1042, 1044, 133/1, 309, 312/1, 312/2, 317, 318, 320/3, 320/4, 323/1, 327, 329, 337, 339, 340, 341/1, 341/2, 342, 344, 465, 466, 470/1, 470/2, 473/1, 473/2, 479/10, 479/11, 479/12, 479/14, 479/21, 479/22, 479/24, 479/25, 479/26, 479/9, 620, 622, 623/1, 623/2, 624/1, 624/2, 625/3, 627/4, 655/1, 655/2, 657, 659/1, 659/3, 659/4, 663/2, 663/3, 665, 666, 667, 669/3, 669/4, 674/1, 674/2, 675, 676, 677, 704, 706, 707 in 797;

– k. o. Škovec: 1031, 1045/1, 875/10, 875/11, 875/12, 875/13, 875/19, 875/5, 875/8, 920/1, 920/2, 922, 929/4, 929/5 in 929/6;

– k. o. Štefan: 566 in 568/1;

– k. o. Ševnica: 1195, 1196, 1209, 564, 565, 568/1, 869/1, 870, 871, 872, 875/1, 876/2, 879/1, 882, 883, 884 in 885;

– k. o. Medvedje selo: 1133, 1144/1, 1144/3, 1145, 1150/1, 1151, 1152, 1153, 1173/1, 1173/2, 1173/3, 1174/3, 201, 202, 205/2, 206, 207, 210/1, 325/1, 341, 344/1, 344/2, 344/3, 344/5, 345, 350, 364/1, 365/1, 365/10, 365/11, 365/2, 365/3, 365/4, 365/5, 365/9, 568, 569/4, 569/6, 570/1, 570/2, 571, 573/2, 574/1, 574/2, 574/3, 575/2, 580, 722/6, 815, 817, 842, 843, 844, 845, 846, 848, 849, 850 in 853;

6. območja odstranitve infrastrukture – zračni električni vodi srednje- in nizkonapetostnega omrežja:

a) R0 – koridor 20-kV električnega voda (nazivni 35kV) Grosuplje–Ivančna Gorica »IMP Livar« in stojnih mest stebrov, ki se odstranijo zunaj koridorja daljnovoda:

– k. o. Slivnica: 1100/1, 1174, 1175, 1176, 1289/1, 1289/5, 1289/6, 1348/22, 1348/23, 1348/24, 1348/25, 1352/1, 1352/3, 1352/4, 1353, 1354/1, 1403/2, 1404/1, 1404/2, 1404/3, 1405/1, 1407/2, 1408/1, 1409/1, 1411/5, 1412/1, 1460/5, 1460/6, 1460/7, 1462/1, 1462/2, 1776/5, 2255/2, 2255/4, 2257/7, 2258/1, 2258/5, 2267, 2273/1, 2273/2, 2274/2, 2290/1 in 2307;

– k. o. Žalna: 1636, 1637, 1638, 1639, 1665, 1668, 1669, 1674, 1676, 1677, 1678, 1681, 1682, 1685, 1686, 1695, 1698, 1699, 1700, 1701, 1702, 1703, 1704, 1715, 1716, 1717, 1719,

1721, 1722, 1724, 1735/1, 1735/2, 1736/10, 1736/13, 1736/5, 1736/7, 1741/4, 1741/5, 1741/6, 1744, 1770/2, 1771/2, 1772/2, 1776/1, 1778, 1781/1, 1781/3, 1782/1, 1783/1, 1783/2, 1788/1, 1788/3, 1788/4, 1789, 1790/5, 2088/1, 2088/2, 2091/1, 2091/13, 2091/14, 2091/15, 2091/16, 2091/17, 2091/18, 2091/19, 2091/27, 2091/28, 2091/29, 2091/30, 2091/34, 2091/38, 2162, 2441, 2448/2, 2455/2, 2455/3, 2456, 2473/1, 2476/1, 2477/3, 2478, 2479, 2502/2, 263, 265/1, 266, 267/2, 268, 272, 274, 275, 276/1, 280, 282, 283/1, 288/5, 288/6, 288/7, 289/1, 548, 549, 550, 551, 552, 553, 554, 555, 556/1, 556/2, 557/1, 557/2, 561/1, 561/2, 562, 563, 565, 568, 569, 649, 653/1, 656, 658/2, 658/3, 818/1, 818/2, 819/2, 820, 821, 822, 825, 826, 827, 828, 829, 830, 831, 832, 833, 834, 835, 836, 846, 860/5, 862/1, 863/2, 864/2, 865/1 in 865/2;

– k. o. Stična: 1005, 1006, 1578/4, 1579/2, 1579/4, 1619/1, 778/18, 778/2, 778/44, 778/47, 778/48, 981/1, 993, 994/7 in 994/8;

– k. o. Kriška vas: 1046, 1048, 1050, 1054, 1057, 1058, 1060, 1061, 1062, 1064, 1079, 139/12, 139/13, 139/22, 140, 141, 142, 143, 144, 152, 157, 158, 159, 164, 165, 184, 185, 186, 191, 205/2, 206/1, 213/2, 214, 223, 224, 225, 226, 232, 233, 234, 245, 246, 247, 248, 249, 252, 257, 258, 259, 260, 261, 321, 322, 323, 329, 330, 340/1, 340/3, 340/4, 340/5, 340/6, 340/7, 340/8, 341/2, 341/3, 341/4, 341/5, 341/6, 353/5, 368 in 369;

– k. o. Draga: 160, 161/1, 161/10, 161/14, 161/2, 161/3, 161/4, 161/5, 161/6, 161/7, 161/8, 161/9, 162/1, 162/2, 163, 164/1, 165, 166, 168, 169, 170/1, 171/1, 171/3, 172/1, 172/2, 172/3, 173/10, 173/16, 173/18, 193/1, 194/2, 194/4, 198/1, 199/17, 199/18, 199/19, 199/20, 199/5, 37, 38/1, 39, 40, 42/1, 44, 45/1, 510, 514/5, 514/8, 528/1, 529/1, 542/22, 84/1, 88, 89, 90, 91/2, 92/1, 92/3, 97/23, 97/24, 97/25, 97/26, 97/27, 98/1 in 98/2;

– k. o. Hudo: 275, 276, 278, 279, 280, 283, 284, 285, 317, 318/2, 318/3, 319/1, 319/2, 325/2, 325/3, 343, 344/1, 344/2, 345/1, 345/2, 345/3, 346/1, 347, 357, 358, 359, 365 in 366;

b) območja dostopov do stebrov 20-kV (nazivni 35-kV) električnega voda Grosuplje–Ivančna Gorica »IMP Livar« (zunaj koridorja daljnovoda), ki se odstranijo:

– k. o. Slivnica: 1288/5, 1289/1, 1289/5, 1348/22, 1348/23, 1348/24, 1352/1, 1352/4, 1353, 1354/1, 1403/2, 1403/3, 1405/1, 1407/2, 1408/1, 1409/1, 1411/1, 1411/3, 1411/4, 1411/5, 1460/6, 1776/7, 1778/4, 1778/9, 2255/2, 2255/3, 2257/1, 2257/2, 2257/24, 2257/7, 2258/5, 2267, 2268/1, 2268/2, 2268/4, 2290/4 in 2307;

– k. o. Žalna: 1548, 1549/1, 1550, 1635, 1636, 1637, 1638, 1639, 1640, 1641, 1642, 1663, 1665, 1666/1, 1668, 1669, 1672, 1673, 1674, 1675, 1676, 1677, 1678, 1679, 1680, 1681, 1683, 1685, 1693, 1694, 1695, 1696, 1698, 1699, 1700, 1701, 1704, 1705, 1719, 1721, 1722, 1741/5, 1741/6, 1779/1, 1779/2, 1780/17, 1780/4, 1781/1, 1781/2, 1781/3, 1781/4, 1781/5, 1781/7, 2091/1, 2091/15, 2091/16, 2091/19, 2091/26, 2091/27, 2091/28, 2091/29, 2091/30, 2091/38, 2092, 2162, 2428/1, 2441, 2442, 2448/2, 2455/1, 2455/2, 2455/3, 2456, 2476/1, 2477/3, 2477/2, 2478, 2479, 2502/2, 266, 276/1, 277/1, 277/2, 277/3, 278, 282, 283/1, 283/2, 290/10, 290/2, 290/6, 292/1, 292/7, 292/9, 295/4, 548, 549, 561/1, 561/2, 562, 563, 565, 568, 569, 649, 650/2, 650/4, 652, 653/1, 653/2, 818/2, 819/2, 820, 821, 824, 826, 827, 828, 829, 830, 831, 853, 854, 855, 856, 857/1, 857/2, 963/10, 963/11, 963/5, 963/6, 963/7, 963/8 in 963/9;

– k. o. Kriška vas: 1062, 1064, 1076/1, 1079, 115, 117, 118, 121, 122, 123/1, 123/2, 139/22, 140, 142, 143, 144, 152, 153, 154, 158, 160, 161, 166, 167, 168, 170, 171, 172, 176, 183, 185, 206/2, 72, 74, 81 in 82/2.

c) R1 – koridor 20-kV električnega voda Grosuplje–Polica in stojnih mest stebrov, ki se odstranijo:

– k. o. Ponova vas: 1133/10, 1133/11, 1133/12, 1133/15, 1133/17, 1133/20, 1133/8, 1133/9, 1134/1, 1134/2, 1138/12, 1139/1, 1139/2, 1140, 1191/3, 1192/2, 1193/10, 1193/9, 2198/3, 2220/2, 2220/4 in 2227;

– k. o. Slivnica: 1147/5, 1148, 1149, 1151, 1152, 1153, 1158/1, 1158/2, 1159, 1162, 1164, 1165, 1168, 1169, 1173, 1174, 1175, 1176, 1177, 1178, 1289/1, 136, 137, 153, 155, 156/1, 156/2, 157, 159/1, 164/2, 164/4, 165/1, 166/1, 168/2, 171, 172/1, 179/1, 179/3, 219/2, 2273/2, 2276/1, 2278, 2280/1, 2280/2, 2281/1, 2282/1, 2282/5, 2289/2, 2289/6, 2290/1, 2291/2 in 2291/5;

č) R2 – koridor 20-kV električnega voda Grosuplje–Dobropole in stonjih mest stebrov, ki se odstranijo:

– k. o. Ponova vas: 1133/10, 1133/11, 1133/12, 1133/13, 1133/14, 1133/16, 1133/17, 1133/26, 1134/2, 1134/3, 1134/4, 1140, 2220/2, 2220/4, 2220/5, 2220/6 in 2227;

– k. o. Slivnica: 1100/1, 1141/2, 1147/4, 1147/5, 1148, 1152, 1153, 1154, 1174, 1289/5, 1289/6, 134/1, 134/2, 1348/11, 1348/12, 1348/13, 1348/14, 1348/15, 1348/16, 1348/17, 1348/31, 1352/2, 1354/1, 136, 137, 155, 156/1, 158/1, 158/2, 159/2, 171, 172/1, 172/2, 173, 176/2, 184, 209, 212/1, 212/2, 213, 216, 218/1, 218/2, 219/1, 219/2, 2273/1, 2274/2, 2276/1, 2278, 2280/2, 2281/1, 2282/1, 2282/3, 2282/5, 2283/15, 2289/2, 2289/4, 2289/6, 2290/1, 2291/2, 2291/5 in 2307;

d) R3 – koridor 20-kV električnega voda Grosuplje–Peščenik in stonjih mest stebrov, ki se odstranijo:

– k. o. Ponova vas: 1133/10, 1133/11, 1133/12, 1133/13, 1133/14, 1133/15, 1133/17, 1133/20, 1133/25, 1133/8, 1133/9, 1134/1, 1134/2, 1134/3, 1134/4, 1138/12, 1139/1, 1139/2, 1140, 1191/3, 1191/6, 1192/2, 1193/10, 2198/3, 2220/2, 2220/4 in 2227;

– k. o. Slivnica: 1147/4, 1147/5, 1148, 1151, 1152, 1153, 1154, 1155/1, 1155/2, 1158/1, 1158/2, 1159, 1169, 1173, 1174, 1175, 1176, 1177, 1178, 1289/1, 1289/5, 1348/25, 1348/26, 1352/1, 1352/3, 1352/4, 1353, 1354/1, 136, 137, 1403/2, 153, 155, 156/1, 156/2, 157, 158/1, 158/2, 159/1, 164/2, 164/4, 165/1, 166/1, 168/2, 171, 172/1, 172/2, 176/1, 179/1, 179/3, 219/1, 219/2, 2258/5, 2267, 2273/1, 2273/2, 2274/2, 2276/1, 2278, 2280/2, 2281/1, 2282/1, 2282/5, 2283/16, 2289/2, 2289/6, 2290/1, 2291/2, 2291/5 in 2307;

e) R4 – koridor 20-kV električnega voda Ivančna Gorica–Peščenik in stonjih mest stebrov, ki se odstranijo:

– k. o. Stična: 1000, 1578/4, 1580/1, 1619/2, 1619/3, 993, 994/1, 994/5, 994/7, 994/9, 995/1, 998/2, 998/3, 998/5 in 998/6;

– k. o. Hudo: 188, 189/2, 190/2, 191/2, 192/2, 376/4 in 377/2;

– k. o. Gorenja vas: 1/2, 1/20, 1/21, 1/32, 1/37, 1/38, 1/8, 815, 816/1, 816/6 in 816/7;

f) R5 – koridor 20-kV električnega voda Ivančna Gorica–Polica in stonjih mest stebrov, ki se odstranijo:

– k. o. Stična: 1000, 1578/4, 1580/1, 1619/2, 1619/3, 993, 994/1, 994/5, 994/7, 994/9, 995/1, 998/2, 998/3, 998/5 in 998/6;

– k. o. Hudo: 188, 189/2, 190/2, 191/2, 192/2, 376/4 in 377/2;

– k. o. Gorenja vas: 1/2, 1/8, 1/20, 1/21, 1/32, 1/37, 1/38, 815, 816/1, 816/6 in 816/7;

g) R6 – koridor 20-kV električnega voda Ivančna Gorica–Zagradec in stonjih mest stebrov, ki se odstranijo:

– k. o. Stična: 1578/4, 1580/1, 1619/2, 1619/3, 993, 994/1, 994/5, 994/7, 994/9, 995/1, 998/2, 998/4, in 998/5;

– k. o. Hudo: 183, 184, 188, 189/2, 190/2, 191/2, 192/2, 376/4, 377/2 in 389;

– k. o. Gorenja vas: 1/8, 1/20, 1/21, 1/37, 1/38, 815, 816/1, 816/6 in 816/7;

h) R7 – koridor 20-kV električnega voda Ivančna Gorica–Trebnje in stonjih mest stebrov, ki se odstranijo:

– k. o. Stična: 1578/4, 1580/1, 1619/2, 1619/3, 993, 994/1, 994/5, 994/7, 994/9, 995/1, 998/2, 998/4, in 998/5;

– k. o. Hudo: 183, 184, 188, 189/2, 190/2, 191/2, 192/2, 376/4, 377/2 in 389;

– k. o. Gorenja vas: 1/8, 1/20, 1/21, 1/37, 1/38, 815, 816/1, 816/6 in 816/7;

i) R8 – koridor 20-kV električnega voda Ivančna Gorica–Temenica in stonjih mest stebrov, ki se odstranijo:

– k. o. Stična: 1579/2, 1579/4, 1581/2, 754/3, 761/2, 762/12, 762/16, 762/6, 762/7, 762/8, 766/5, 778/18, 778/2, 778/44, 778/47, 778/48, 778/50, 778/51, 778/52, 981/1 in 994/8;

j) R9 – koridor 20-kV električnega voda Dob pri Šentvidu–Pokojnica in stonjih mest stebrov, ki se odstranijo:

– k. o. Podboršt: 15, 18/1, 25, 277, 298/1, 298/2, 298/3, 301, 303/1, 303/3, 306, 307, 308/1, 309, 346, 347, 348/1, 348/2, 352/1, 356/1, 356/3, 356/4, 357, 367, 379/3, 649/3, 651/2, 652/7, 653, 654/3, 655 in 672/1;

– k. o. Dob: 7, 17, 58/1, 58/2, 69, 1535/3 in 1536;

k) R10 – koridor 20-kV električnega voda Primštal–RTP Trebnje in stonjih mest stebrov, ki se odstranijo:

– k. o. Podboršt: 15, 18/1, 25, 277, 298/1, 298/2, 298/3, 301, 303/1, 303/3, 306, 307, 308/1, 309, 346, 347, 348/1, 348/2, 352/1, 356/1, 356/3, 356/4, 357, 367, 379/3, 649/3, 651/2, 652/7, 653, 654/3, 655 in 672/1;

– k. o. Dob: 7, 17, 58/1, 58/2, 69, 1535/3 in 1536;

7. območja ureditve infrastrukture – električni vodi srednje- in nizkonapetostnega omrežja, ki se kablirajo:

a) K1 – koridor 20-kV električnega voda Grosuplje–Polica:

– k. o. Ponova vas: 1133/10, 1133/11, 1133/12, 1133/13, 1133/14, 1133/17, 1133/25, 1133/9, 1134/1, 1134/2, 1134/3, 1134/4, 1139/1, 1139/2, 1140, 1191/3, 1191/6, 1193/12, 2198/3, 2220/2, 2220/4, 2220/6 in 2227;

– k. o. Slivnica: 1147/4, 1147/5, 1148, 1151, 1152, 1153, 1154, 1155/1, 1155/2, 1158/1, 1169, 1173, 1174, 1175, 1176, 1177, 1178, 1289/1, 136, 137, 155, 156/1, 157, 158/1, 158/2, 159/1, 164/2, 164/4, 165/1, 166/1, 168/2, 171, 172/1, 172/2, 173, 176/1, 176/2, 179/1, 179/3, 184, 213, 218/2, 219/1, 219/2, 2273/2, 2276/1, 2278, 2280/2, 2281/1, 2282/1, 2282/5, 2283/16, 2289/2, 2289/4, 2289/6, 2290/1, 2291/2 in 2291/5;

b) K2 – koridor 20-kV električnega voda Grosuplje–Dobropole:

– k. o. Ponova vas: 1133/10, 1133/11, 1133/12, 1133/13, 1133/14, 1133/17, 1133/9, 1134/1, 1134/2, 1134/3, 1134/4, 1139/1, 1139/2, 1140, 1191/3, 1191/6, 1193/12, 2198/3, 2220/2, 2220/4, 2220/6 in 2227;

– k. o. Slivnica: 1147/4, 1147/5, 1148, 1151, 1152, 1153, 1154, 1155/1, 1155/2, 1158/1, 1169, 1173, 1174, 1175, 1176, 1177, 1178, 1288/5, 1289/1, 1348/27, 1348/28, 1348/29, 1352/2, 1352/4, 1353, 1354/1, 136, 137, 155, 156/1, 157, 158/1, 158/2, 159/1, 164/2, 164/4, 165/1, 166/1, 168/2, 171, 172/1, 172/2, 173, 176/1, 176/2, 179/1, 179/3, 184, 213, 218/2, 219/1, 219/2, 2257/2, 2258/5, 2268/1, 2268/2, 2268/3, 2268/4, 2273/1, 2273/2, 2276/1, 2278, 2280/2, 2281/1, 2282/1, 2282/5, 2283/15, 2283/16, 2289/2, 2289/4, 2289/6, 2290/1, 2290/4, 2291/2, 2291/5 in 2307;

c) K3 – koridor 20-kV električnega voda Grosuplje–Peščenik:

– k. o. Ponova vas: 1133/10, 1133/11, 1133/12, 1133/13, 1133/14, 1133/17, 1133/9, 1134/1, 1134/2, 1134/3, 1134/4, 1139/1, 1139/2, 1140, 1191/3, 1191/6, 1193/12, 2198/3, 2220/2, 2220/4, 2220/6 in 2227;

– k. o. Slivnica: 1147/4, 1147/5, 1148, 1151, 1152, 1153, 1154, 1155/1, 1155/2, 1158/1, 1169, 1173, 1174, 1175, 1176, 1177, 1178, 1288/5, 1289/1, 1348/27, 1348/28, 1348/29, 1352/1, 1352/4, 1353, 1354/1, 136, 137, 1403/2, 155, 156/1, 157, 158/1, 158/2, 159/1, 164/2, 164/4, 165/1, 166/1, 168/2, 171, 172/1, 172/2, 173, 176/1, 176/2, 179/1, 179/3, 184, 213, 218/2, 219/1, 219/2, 2257/2, 2258/5, 2267, 2268/1, 2268/2, 2268/3, 2268/4, 2273/1, 2273/2, 2276/1, 2278, 2280/2, 2281/1, 2282/1, 2282/5, 2283/16, 2289/2, 2289/4, 2289/6, 2290/1, 2290/4, 2291/2, 2291/5 in 2307;

č) K4 – koridor 20-kV električnega voda Ivančna Gorica–Peščenik:

– k. o. Stična: 1000, 1578/4, 1580/1, 1619/2, 993, 994/1, 994/2, 994/4, 994/5, 994/6, 995/1, 998/3, 998/4, 998/5, 999/4 in 999/5;

– k. o. Hudo: 188, 189/2, 190/2, 191/2, 192/2, 376/4, 377/2 in 389;

– k. o. Gorenja vas: 1/2, 1/8, 1/20, 1/21, 1/37, 1/38, 815, 816/1, 816/6 in 816/7;

d) K5 – koridor 20-kV električnega voda Ivančna Gorica–Polica:

– k. o. Stična: 1578/4, 1580/1, 1619/2, 994/1, 994/2, 994/4, 994/5, 994/6, 995/1, 998/3, 998/4, 998/5, 999/4 in 999/5;

– k. o. Hudo: 188, 189/2, 190/2, 191/2, 192/2, 376/4, 377/2 in 389;

– k. o. Gorenja vas: 1/2, 1/20, 1/21, 1/37, 1/38, 1/8, 815, 816/1, 816/6 in 816/7;

e) K6 – koridor 20-kV električnega voda Ivančna Gorica–Zagradec:

– k. o. Stična: 1578/4, 1580/1, 1619/2, 994/1, 994/2, 994/4, 994/5, 994/6, 995/1, 998/3, 998/4, 998/5, 999/4 in 999/5;

– k. o. Hudo: 183, 188, 189/2, 190/2, 191/2, 192/2, 376/4, 377/2 in 389;

– k. o. Gorenja vas: 1/2, 1/20, 1/21, 1/37, 1/38, 1/8, 815, 816/1, 816/6 in 816/7;

f) K7 – koridor 20-kV električnega voda Ivančna Gorica–Trebnje:

– k. o. Stična: 1578/4, 1580/1, 1619/2, 994/1, 994/2, 994/4, 994/5, 994/6, 995/1, 998/3, 998/4, 998/5, 999/4 in 999/5;

– k. o. Hudo: 183, 188, 189/2, 190/2, 191/2, 192/2, 376/4, 377/2 in 389;

– k. o. Gorenja vas: 1/2, 1/20, 1/21, 1/37, 1/38, 1/8, 815, 816/1, 816/6 in 816/7;

g) K8 – koridor 20-kV električnega voda Ivančna Gorica–nogometno igrišče:

– k. o. Stična: 1578/4, 1580/1, 1619/2, 994/1, 994/2, 994/4, 994/5, 994/6, 995/1, 998/3, 998/4, 998/5, 999/4 in 999/5;

– k. o. Gorenja vas: 1/37;

h) K9 in K10 – 20-kV električna voda novi RTP Ivančna Gorica–Livar sever in Livar jug:

– k. o. Stična: 1579/2, 1579/4, 778/18, 778/2, 778/45, 778/46, 778/47, 778/48, 981/1, 994/5, 994/7 in 994/8;

i) K11 – koridor 20 kV električnega voda novi RTP Ivančna Gorica–sever:

– k. o. Stična: 1579/2, 1579/4, 1581/2, 761/1, 762/12, 762/13, 762/14, 762/16, 762/6, 762/7, 762/8, 766/5, 778/18, 778/2, 778/45, 778/46, 778/47, 778/48, 778/50, 778/51, 778/52, 981/1, 994/5, 994/7 in 994/8;

j) K12 – koridor 20-kV električnega voda novi RTP Ivančna Gorica–Temenica:

– k. o. Stična: 1579/2, 1579/4, 1581/2, 754/3, 757/12, 761/1, 761/2, 762/12, 762/13, 762/14, 762/6, 762/7, 762/8, 766/5, 778/18, 778/2, 778/45, 778/46, 778/47, 778/48, 778/50, 778/51, 778/52, 981/1, 988/1, 994/5, 994/7 in 994/8;

k) K13 – koridor 20-kV električnega voda novi RTP Ivančna Gorica–jug:

– k. o. Stična: 1579/2, 1579/4, 1581/2, 762/11, 762/12, 762/13, 762/14, 762/7, 762/8, 763/13, 766/5, 767/3, 778/18, 778/2, 778/45, 778/46, 778/47, 778/48, 778/50, 778/51, 778/52, 981/1, 988/1, 994/5, 994/7 in 994/8;

l) K14 – koridor 20-kV električnega voda Dob pri Šentvidu–Pokojnica:

– k. o. Podboršt: 15, 298/1, 298/2, 298/3, 301, 303/1, 306, 307, 308/1, 309, 310, 312, 347, 348/1, 348/2, 352/1, 356/3, 356/4, 357, 649/3, 651/2, 652/7, 653, 654/3 in 655;

– k. o. Dob: 1535/3, 1536, 58/2, 69 in 7;

m) K15 – koridor nizkonapetostnega električnega voda od nove TP 20/0,4 kV do nizkonapetostnega voda (pri stebru št. 77):

– k. o. Podboršt: 18/1, 309 in 672/1;

n) K16 – koridor nizkonapetostnega električnega voda od nove TP 20/0,4 kV do nizkonapetostnega voda (pri stebru št. 77):

– k. o. Podboršt: 18/1, 309, 310 in 672/1;

o) K17 – 20-kV električnega voda Dob pri Šentvidu–Pokojnica:

– k. o. Podboršt: 18/1, 25, 309, 310 in 672/1;

p) K18 – koridor 20-kV električnega voda Primštal–RTP Trebnje:

– k. o. Češnjavec: 563, 564, 568, 571/1, 571/2, 578/1 in 578/4;

– k. o. Medvedje selo: 1102, 144/1, 149 in 151/1.

6. člen

(umestitev načrtovane ureditve v prostor)

(1) Daljnovod se izvede v celoti kot nadzemni vod.

(2) Začetna točka daljnovođa je steber 1 pri obstoječi RTP Grosuplje. Od tu se usmeri proti jugovzhodu proti Velikemu Mlačevu, južno od Ščevnice proti naselju Gatina, severno od Predlok, po južnem pobočju Krtačnika, južno od Gradišča, čez dolini Za lazmi in Prevce ter se z grebena Cesarjev laz spusti v Mihčevo dolino. Nadaljuje po pobočju Senožet, pobočju Bukovje in zapusti občino Grosuplje. V občini Ivančna Gorica poteka trasa ob obstoječem 20-kV daljnovodu (nazivnem 35-kV) Grosuplje–Ivančna Gorica. Nato poteka severno od Grmade, po levem bregu doline proti naselju Pristava, po pobočju Pleščevc do naselja Polje, po pobočju Kavc, severno od Skončnikovega hriba in južno od obstoječe TP Ivančna Gorica do stebra 50 pri predvideni RTP Ivančna Gorica in naprej med tovarno IMP Livar in srednjo šolo proti naselju Griže, južno od naselij Butale in Glogovica, v dolino Dolina, severno od Jokovega hriba proti naselju Sela pri Dobu, južno od naselja Dob proti Pepčkovemu hribu ter po južni strani zapusti občino Ivančna Gorica. V občini Trebnje se trasa lomi proti severu, premosti dolini Kavc in Jevšje, poteka mimo naselja Kljuka, po dolini Prevalja, južno od naselja Gline ter čez južno pobočje Lakotnika, prečka avtocesto Ljubljana–Obrežje (v nadaljnjem besedilu: AC), poteka vzporedno z AC, čez Jazbino v Dolge Dole in dolino Pod ščitom, ponovno prečka AC, po pobočju Kavc, čez planoto, prečka dolino, v uvalo, ki se zajeda v severno pobočje Skledice, južno od naselja Velika Loka, po južnem pobočju Kramarjevega hriba, premosti dolino in potok Kodeljevec, po pobočju Pučjevca, mimo naselja Gorenje Medvedje selo in doline Črna, po hribu Hrib in po polju Hrastje do lokacije stebra 132 pri RTP Trebnje južno od naselja Gorenja Dobrava.

7. člen

(omejitve in pogoji urejanja)

Na območju državnega lokacijskega načrta so glede na omejitve rabe zemljišč opredeljene naslednje vrste zemljišč:

1. v koridorju daljnovođa, razen na območjih stojnih mest stebov, je raba omejena. V koridorju daljnovođa je dovoljeno izvajati gradbena in druga dela v zvezi z objekti gospodarske javne infrastrukture in pomožnimi infrastrukturnimi objekti (gradnja novih objektov, rekonstrukcije in odstranitve objektov ali njihovih delov, vzdrževanje objektov), kmetijske in gozdnogospodarske dejavnosti, prostorsko ureditvene operacije (komasacije) ter ureditve za urejanje vodnega režima. Dopustni sta gradnja parkirišč in postavitve montažnih ograj in urbane opreme v skladu s predpisi in tehničnimi normativi, ki urejajo obvezne odmike grajenih in naravnih objektov od daljnovođa. Posegi v koridorju daljnovođa ne smejo ovirati gradnje, obratovanja in vzdrževanja daljnovođa. V koridorju daljnovođa je prepovedana gradnja nadzemnih objektov, v katerih je lahko vnetljiv material, na parkiriščih pod daljnovodi pa je prepovedano parkiranje vozil, ki prevažajo vnetljive, gorljive in eksplozivne snovi;

2. stojna mesta stebov so območja izključne in omejene rabe, na katerih je dovoljeno izvajati gradbena in druga dela v zvezi z objekti daljnovođa ter dela, povezana z vzdrževanjem vegetacije. Območja izključne rabe so le tisti deli parcel na stojnem mestu, na katerih stojijo noge in temelji stebra. Na podlagi projektne dokumentacije za pridobitev gradbenega dovoljenja se natančno določi velikost potrebne parcele ali parcel izključne rabe, na katerih se zgradi posamezen steber (noge in temelje stebra);

3. območje RTP je območje izključne rabe, na katerem je dovoljeno izvajati gradbena in druga dela v zvezi z objekti in napravami RTP;

4. zemljišča za ureditev dostopov do stebrov so znotraj in zunaj koridorja daljnovoda. Za pripravo dostopnih poti je predviden koridor za dostopne poti od vsakega stojnega mesta daljnovoda do priključka na javno cestno omrežje. Za območje dostopnih poti, ki je namenjeno vzdrževanju daljnovoda, velja omejena raba. Na dostopnih poteh niso dovoljeni posegi, ki bi zmanjšali prometni profil in onemogočili dostop do daljnovoda. Dostopne poti so lahko namenjene tudi drugim uporabnikom prostora, če je to potrebno. Na podlagi projektne dokumentacije za pridobitev gradbenega dovoljenja se natančno določi velikost potrebnih parcel, na katerih se izvede dostop za vsak posamezen steber ali več stebrov skupaj. Načrtovani dostop praviloma ne zajema vseh parcel, določenih s koridorjem za posamezen dostop. Če za posamezen steber ni določen koridor za morebitno dostopno pot, se zanj lahko dostopna pot uredi v koridorju daljnovoda;

5. zemljišča zunaj koridorja daljnovoda se po končani gradnji uredijo in vzdržujejo v skladu z zahtevami državnega lokacijskega načrta;

6. v koridorju nadzemnega voda lokalna skupnost ne sme spreminjati namenske rabe zemljišč v rabo, ki se uvršča v I. območje varstva pred elektromagnetnim sevanjem.

8. člen

(raba in omejitve obstoječih objektov)

(1) Obstoječi objekti in naprave v koridorju daljnovoda, za katere ni dovoljena sprememba namembnosti, so:

1. v občini Grosuplje: lopa parc. št. 1133/13, k. o. Ponova vas,
2. v občini Ivančna Gorica: lopa parc. št. 341/3, k. o. Kriška vas,
3. v občini Trebnje: garaža parc. št. 530, k. o. Veliki Gaber,
4. v občini Trebnje: objekt TP parc. št. 272/3 in 272/4, obe k. o. Veliki Gaber,
5. v občini Trebnje: kozolec parc. št. 761, k. o. Medvedje selo.

(2) Zaradi gradnje in obratovanja daljnovoda obstoječih objektov in naprav iz prejšnjega odstavka ni treba odstraniti.

III. ZASNOVA PROJEKTNIH REŠITEV DALJNOVODA

9. člen

(tehnični pogoji daljnovoda in stebrov daljnovoda)

(1) Daljnovod je dvosistemski in opremljen s šestimi vodniki, obešenimi na treh parih nasprotno ležečih, različno dolgih in po višini različno nameščenih konzol na stebrih z enotno obliko glave, imenovane »sod«.

(2) Na konicah stebrov se po celotni trasi daljnovoda vpne strelodvodna vrv, ki ščiti daljnovodni sistem pred atmosferskimi in drugimi dolgotrajnimi prenapetostmi ter udarom strele. V strelodvodni vrvi se izvede optična telekomunikacijska povezava.

(3) V koridorju daljnovoda se razmestijo nosilni in napenjalni stebri ter en križni propeler steber. Konstrukcija stebrov je iz jeklenih vijačenih palic, ki so vroče cinkane in deloma sestavljene že v tovarni.

(4) Označevanje daljnovoda nad državnimi cestami in železniškimi progami se izvede na določenih delih strelodvodne vrvi, na kateri se obesijo opozorilne krogle in balisor svetilke, ter z rdeče-belo pobarvanimi stebri na vsaki strani prometnice. Razmestitev krogel in balisor svetilk je označena v grafičnem delu državnega lokacijskega načrta.

(5) Predvideni so stebri jeklene palične konstrukcije. Zasnova so iz posameznih sklopov, ki so med seboj sestavljivi: standardna glava stebra, trup in standardne noge stebra.

(6) Osnovna barva stebrov daljnovoda je standardna srebro-siva (cink). Stebri se lahko pobarvajo tudi z olivno zeleno barvo.

(7) Noge nosilnih stebrov se v tlorisu razporedijo v pravokotni zasnovi v velikosti do 4,0 m × 3,0 m. Noge napenjalnih in križnih stebrov se v tlorisu razporedijo praviloma v kvadratni zasnovi v velikosti do 5,0 m × 5,0 m.

(8) Temelji stebrov se izvedejo v betonu z globino temeljenja do 5,0 m.

(9) Stebri se ozemljijo s pocinkanim valjancem, izvedenim v štirih krakih znotraj koridorja daljnovoda.

(10) Območja stojnih mest stebrov se uredi tako, da se upoštevajo naslednji ukrepi:

– po postavitvi stebra se površine med vogalnimi temelji sanirajo z uporabo izkopane zemljine, ki se enakomerno razgrne po območju stojnega mesta posameznega stebra. Pri stebrih, ki so na poplavnih območjih, se nivo terena uredi tako, da ni višji, kot je bil pred postavitvijo stebra;

– na izpostavljenih mestih so lahko stebri obdani z vegetacijo, ki ne ovira dostopa do stebra;

– deli temeljev, ki so vidni iz zemlje, se lahko pobarvajo z zeleno barvo, nevpadljivo za okolico.

(11) Natančnejši tehnični pogoji se na podlagi te uredbe določijo za vsak steber posebej v projektni dokumentaciji za pridobitev gradbenega dovoljenja.

10. člen

(vključevanje v elektroenergetski sistem)

(1) Na zahodu se daljnovod vključi na portalu v RTP Grosuplje.

(2) Na vzhodu se daljnovod vključi na portalu v RTP Trebnje.

(3) V novo RTP Ivančna Gorica se vključi le južni sistem daljnovoda. Vključitev daljnovoda se izvede kot odcep s propeler stebra, ki se zgradi na stojnem mestu stebra 50, severno od načrtovane RTP Ivančna Gorica.

(4) Odcep daljnovoda v novo RTP Ivančna Gorica se izvede z dvema ločenima daljnovodnima povezavama:

- zahodni odsek daljnovoda RTP Grosuplje–RTP Ivančna Gorica se pripne na portal v RTP Ivančna Gorica;
- vzhodni odsek daljnovoda RTP Ivančna Gorica–RTP Trebnje se pripne na portal v RTP Ivančna Gorica.

IV. ZASNOVA PROJEKTNIH REŠITEV ZA KRAJINSKO, URBANISTIČNO IN ARHITEKTURNO NAČRTOVANJE

11. člen

(krajinske ureditve)

(1) S krajinsko ureditvijo na območju trase daljnovoda RTP Grosuplje–RTP Trebnje se čim bolj omilijo poseki gozda in gozdnega roba ter sočasno zmanjša vidnost objektov daljnovoda.

(2) Posek gozda in zarasti se uredi tako, kot to določajo naslednji tipi terena trase, katerih razmestitev je razvidna iz grafičnega dela državnega lokacijskega načrta:

– TIP 1: potek trase po ravnini in do pobočja z naklonom do 15° oziroma po slemenu hriba. Vzdržuje se simetrična zarast vegetacije levo in desno od osi daljnovoda;

– TIP 2: potek trase vzporedno s plastnicami hriba na pobočju z naklonom nad 30°. Zaradi varnosti se razdalja urejanja zarasti od osi koridorja po pobočju navzgor poveča za dodanih 15 m ali več. Vzdržuje se asimetrična zarast vegetacije;

– TIP 3: potek trase po pobočju z naklonom med 15° in 30°. Zaradi varnosti se razdalja urejanja zarasti od osi koridorja po pobočju navzgor poveča za dodanih 5,0 m ali več. Vzdržuje se simetrična zarast vegetacije.

(3) Pri zasaditvah vegetacije na celotnem ureditvenem območju daljnovoda je treba upoštevati naravne danosti prostora, kot so tla, naklon, meteorološko-klimatski dejavniki. Pri načrtovanju zasaditve se predvidi vzdrževanje ureditve koridorja samo z avtohtono vrsto vegetacije.

(4) Pri poteku trase čez odprte površine, kot so travniki in pašniki, se v podnožju stebrov in v koridorju sadijo le niž-

je grmovnice, ki skrijejo betonske temelje stebrov, zlasti pri neravnem terenu, vendar sočasno ne omejujejo dostopa pri nadzoru in posegih na stebrih oziroma daljnovodu. Rastlin, ki se vzpenjajo po stebrih, ni dovoljeno saditi.

(5) Zaradi enostavnega vzdrževanja pod stebri oziroma med nogami posameznega stebra ni predvidena nobena druga zasaditev razen trave.

12. člen

(posek vegetacije)

(1) Na poraščenih delih trase daljnovoda se izvede enkratni posek zaradi gradnje daljnovoda. Posek, potreben za gradnjo daljnovoda, se natančno določi v projektni dokumentaciji za pridobitev gradbenega dovoljenja.

(2) Vsi poseki gozdne vegetacije se izvedejo selektivno. Golosek na delu koridorja se izvede le zaradi gradnje in montaže daljnovoda. Odstrani se le drevesna vegetacija, ki presega zahtevano varnostno višino oziroma odmike, povečane za razdaljo letne rasti vegetacije. Obstoječa grmovna vegetacija se ohrani, če ne ovira gradnje daljnovoda.

(3) Varnostni odmik dreves in višjih grmovnih vrst od daljnovoda mora biti zagotovljen tako, da morebiti podrti drev ali grmovnica ne seže v pas širine treh metrov, merjeno od skrajnega vodnika daljnovoda navzven.

13. člen

(urejanje trase v gozdu)

(1) Na celotnem poteku trase daljnovoda se zaradi varnostnih razlogov gozd ali zaraščene površine redno vzdržujejo. Z višinsko stopnjevanjem prehodom ohranjene ali na novo zasajene vegetacije se štiti na novo nastali gozdni rob. Gozdna poseka se uredi na podlagi načrta sečnje ter v skladu s prejšnjim členom. Golosek, izveden zaradi gradnje daljnovoda, za vzdrževanje trase med obratovanjem daljnovoda ni potreben.

(2) V vzdolžni smeri koridorja daljnovoda po gozdu se uredijo razgibani gozdni robovi, ki povezujejo posamezne jase v prostoru gozda. V prečnem prerezu koridorja daljnovoda se poseka oblikuje tako, da se pod daljnovodom ohrani nižja grmovna zarast, proti robovom poseke pa se rastlinje postopno dviguje v skladu s tipom ureditve, določenim v 11. členu te uredbe.

(3) Zemljišča na območju koridorja daljnovoda, razen stonjih mest stebrov, se po končani gradnji v največjem mogočem obsegu vzpostavijo v prejšnje stanje oziroma se na njih izvedejo nove ureditve v skladu s to uredbo.

14. člen

(urejanje dostopnih poti)

(1) Za gradnjo in vzdrževanje daljnovoda so potrebne dostopne poti, ki posamezna stojna mesta povezujejo z javno potjo oziroma javno cesto. Za dostopne poti se uporabijo obstoječe javne poti in javne ceste ter koridor daljnovoda. Dovozi do dostopnih poti in trase daljnovoda morajo čim bolj potekati po obstoječih javnih prometnicah.

(2) Če na ureditvenem območju ni dostopnih poti ali dostopnih cest do stonjih mest, jih je treba urediti v okviru opredeljenih koridorjev dostopnih poti. Za izvedbo posamezne manjkajoče dostopne poti je določen koridor širine 8,0 m, ki sega zunaj koridorja daljnovoda od stojnega mesta do najbližje obstoječe javne poti ali javne ceste.

(3) Najmanjša širina posamezne dostopne poti je 3,0 m. Natančneje se širina in potek dostopne poti določita v projektni dokumentaciji za pridobitev gradbenega dovoljenja.

(4) Dostopne poti se izvedejo tako, da omogočajo dostop terenskim vozilom oziroma strojem, ki so potrebni za gradnjo. Za gradnjo daljnovoda se dostopne poti zaradi dostave konstrukcije in drugega materiala izvedejo do širine koridorja, določenega v drugem odstavku tega člena.

(5) Dostopne poti, ki se zgradijo zaradi montaže in gradnje stebrov, za poznejša vzdrževalna dela pa niso več potrebna, se

vzpostavijo v stanje, kot je bilo pred gradnjo daljnovoda, oziroma se uredijo v skladu z dogovorom investitorja z lastnikom zemljišča, po katerem dostopne poti potekajo.

15. člen

(RTP Ivančna Gorica)

(1) RTP Ivančna Gorica se zgradi približno 0,5 km severno od mesta Ivančna Gorica, vzhodno od javne poti JP 638570 Malo Hudo–Marof, in sicer neposredno ob koridorju daljnovoda.

(2) Za gradnjo RTP Ivančna Gorica se na predvidenem območju nasuje gramoz na platoju velikosti približno 80,0 m × 65,0 m, ki je nad koto poplavnih vod (Q100) oziroma priporočeno koto, ki je najmanj 334,15 m n. m. v. Plato se asfaltira oziroma delno pokrije z zelenico in gramozom. Vstop na plato se zagotovi z zahodne strani s priključkom na javno pot JP 638570 Malo Hudo–Marof. Plato se ogradi z zaščitno ograjo.

(3) Na območju RTP (na platoju) se zgradijo objekt RTP in zunanje naprave, kot so 110-kilovoltna stikališča in 110/20-kV energetski transformatorji.

(4) V objektu se zgradijo prostori sredjenapetostnega stikališča s komandnim delom v treh etažah: pritličje, nadstropje in mansarda. Objekt je lahko podkleten. Objekt je velikosti približno 15,0 m × 40,0 m ter v višini od nivoja platoja do slemena strehe približno 10,0 m. Vhodni portali za 110-kV daljnovodno priključitev se zgradijo v največji višini 13,0 m.

(5) Objekt se oblikuje sodobno in prilagodi tehnološkim zahtevam vsebine, za katere je predviden, in sicer:

1. fasada objekta se členi. Material, ki se uporabi zanj, ne sme odbijati svetlobe. Fasade objektov se barvajo v lestvici toplih zemeljskih barv. Odprtine se pravilno razporedijo;

2. streha se zgradi z naklonom do 40°;

3. objekt se ne priključi na javno vodovodno omrežje. Sanitarna voda za objekt se zajame s strehe (deževnica), ki se hrani v požarni cisterni na parceli;

4. fekalne odplake iz sanitarij se speljejo v zaprto triprekatno greznico;

5. meteorne vode s tlakovanih površin se odvajajo prek lovilnikov olj v ponikalnico;

6. napajanje objekta RTP z električno energijo se izvede iz lastnega vira;

7. okolica RTP se redno vzdržuje, zatravi in zasadi z listavci. Visokorasla vegetacija ne sme ovirati delovanja daljnovoda in naprav RTP.

(6) Povezava energetskih transformatorjev z 20-kV stikališčem se izvede v kineti in kabelski kanalizaciji. Vsi prehodi 20-kV vodov iz RTP do obstoječih prostozračnih sredjenapetostnih vodov se povežejo v kabelski izvedbi.

16. člen

(obstoječe RTP)

(1) Za gradnjo in rekonstrukcijo objektov in naprav na območju drugih RTP v ureditvenem območju državnega lokacijskega načrta se smiselno uporabljajo določbe tretjega do šestega odstavka prejšnjega člena.

(2) Za gradnjo in rekonstrukcijo objektov in naprav na območju RTP in TP na ureditvenem območju državnega lokacijskega načrta se pri pripravi projektna dokumentacije za pridobitev gradbenega dovoljenja upoštevajo predvideni tehnični ukrepi, ki preprečujejo možnost razlitja nevarnih snovi.

V. ZASNOVE PROJEKTNIH REŠITEV ZA KRIŽANJE Z INFRASTRUKTURO IN DRUGIMI UREDITVAMI

17. člen

(križanja s cestami)

(1) Križanje daljnovoda z avtocesto in drugimi državnimi cestami se izvede tako, da najmanjša varnostna višina od površine vozišča do spodnjega vodnika daljnovoda ni manjša od 7,0 m in oddaljenost katerega koli dela stebra od zunanjega

roba avtoceste ni manjša od 40,0 m oziroma od zunanega roba cestnega telesa drugih državnih cest ni manjša od 10,0 m. Če to narekujejo terenske razmere, se lahko oddaljenost od zunanega roba cestnega telesa avtoceste zmanjša na 10,0 m oziroma drugih državnih cest na 5,0 m.

(2) Križanje daljnovoda z občinskimi cestami se izvede tako, da varnostna višina od površine vozišča do spodnjega vodnika daljnovoda ni manjša od 7,0 m in varnostna oddaljenost stebra daljnovoda od roba cestnega telesa ni manjša od 10,0 m, oziroma če to narekujejo terenske razmere, se lahko zmanjša na 5,0 m.

18. člen

(križanje z železniško progo)

(1) Križanje z železniškimi progami se izvede tako, da varnostna višina med zgornjo tirnico in spodnjim vodnikom daljnovoda ni manjša od 12,0 m, oziroma če so vodi speljani nad postajnimi peroni, razkladalnimi klančinami in drugimi razkladalnimi površinami, varnostna višina voda od zgornje tirnice ni manjša od 12,0 m oziroma da vodoravna oddaljenost katerega koli dela stebra od najbližje železniške tirnice ne znaša manj kot 10,0 m.

(2) Kot križanja daljnovoda z železniškimi progami se izvede tako, da ni manjši od 45°.

19. člen

(križanje z električnim omrežjem in omrežjem javne razsvetljave)

(1) Daljnovod križa 20-kV električna omrežja na mestih, ki so označena v grafičnem delu državnega lokacijskega načrta.

(2) Daljnovod križa omrežja javne razsvetljave med stebroma 51 in 52 ter med stebroma 53 in 54. Križanja daljnovoda z omrežjem javne razsvetljave so urejena v skladu s tehničnimi predpisi in standardi za graditev nadzemnih elektroenergetskih vodov.

20. člen

(odstranitve električnega omrežja)

Odstranijo se naslednji zračni sredjenapetostni električni vodi:

- R0 – 20-kV vod (nazivni 35kV) Grosuplje–Ivančna Gorica: od ZR0 do KK10 v skupni dolžini približno 13.610 m),
- R1 – 20-kV vod Grosuplje–Polica: od ZK1 do KK1 v skupni dolžini približno 1.810 m,
- R2 – 20-kV vod Grosuplje–Dobrepolje: od ZK2 do KK2 v dolžini približno 2.300 m,
- R3 – 20-kV vod Grosuplje–Peščenik: od ZK3 do KK3 v dolžini približno 2.500 m,
- R4 – 20-kV vod Ivančna Gorica–Peščenik: od ZR4 do KK4 v dolžini približno 800 m,
- R5 – 20-kV vod Ivančna Gorica–Polica: od ZR5 do KK5 v dolžini približno 800 m,
- R6 – 20-kV vod Ivančna Gorica–Zagradec: od ZR6 do KK6 v dolžini približno 800 m,
- R7 – 20-kV vod Ivančna Gorica–Trebneje: od ZR7 do KK7 v dolžini približno 800 m,
- R8 – 20-kV vod Ivančna Gorica–Temenica: od ZR8 do KK9 v dolžini približno 900 m,
- R9 – 20-kV vod Dob pri Šentvidu–Pokojnica (leseni): od ZK14 do KK17 v dolžini približno 1.320 m,
- R10 – 20-kV vod Primštal–RTP Trebnje: od ZK18 do KK18 v dolžini približno 190 m.

21. člen

(pokablitve električnega omrežja)

(1) Kablirajo se sredjenapetostni in nizkonapetostni vodi, ki potekajo v koridorju daljnovoda in deloma zunaj koridorja daljnovoda:

- K1 – 20-kV vod Grosuplje–Polica: od ZK1 do KK1 v dolžini približno 1.890 m,

- K2 – 20-kV vod Grosuplje–Dobrepolje: od ZK2 do KK2 v dolžini približno 2.600 m,

- K3 – 20-kV vod Grosuplje–Peščenik: od ZK3 do KK3 v dolžini približno 2.630 m,

- K4 – 20-kV vod Ivančna Gorica–Peščenik: od ZK4 do KK4 v dolžini približno 890 m,

- K5 – 20-kV vod Ivančna Gorica–Polica: od ZK5 do KK5 v dolžini približno 890 m,

- K6 – 20-kV vod Ivančna Gorica–Zagradec): od ZK6 do KK6 v dolžini približno 890 m,

- K7 – 20-kV vod Ivančna Gorica–Trebneje: od ZK7 do KK7 v dolžini približno 890 m,

- K8 – 20-kV vod Ivančna Gorica–nogometno igrišče: od ZK8 do KK8 v dolžini približno 510 m,

- K9 – 20-kV vod Ivančna Gorica–Livar sever: od ZK9 do KK9 v dolžini približno 590 m,

- K10 – 20-kV vod Ivančna Gorica–Livar jug: od ZK10 do KK10 v dolžini približno 580 m,

- K11 – 20-kV vod Ivančna Gorica–sever: od ZK11 do KK11 v dolžini približno 1.010 m,

- K12 – 20-kV vod Ivančna Gorica–Temenica: od ZK12 do KK12 v dolžini približno 950 m,

- K13 – 20-kV vod Ivančna Gorica–jug: od ZK13 do KK13 v dolžini približno 890 m,

- K14 – 20-kV vod Dob pri Šentvidu–Pokojnica: od ZK14 do KK14 v dolžini približno 1.220 m,

- K15 – nizkonapetostni vod od TP pri stebri 77: od ZK15 do KK15 v dolžini približno 40 m,

- K16 – nizkonapetostni vod od TP pri stebri 77: od ZK16 do KK16 v dolžini približno 40 m,

- K17 – 20-kV vod Dol pri Šentvidu–Pokojnica: od ZK17 do KK17 v dolžini približno 200 m in

- K18 – 20-kV vod Primštal–RTP Trebnje: od ZK18 do KK18 v dolžini približno 200 m.

(2) Načrtovane pokablitve evidentiranih sredjenapetostnih in nizkonapetostnih vodov ter javne razsvetljave se v skladu s to uredbo natančneje določijo v projektu za pridobitev gradbenega dovoljenja.

(3) Pri preureditvi električnih vodov na predvideni trasi daljnovoda se na odseku, na katerem trasa daljnovoda križa sredjenapetostne in nizkonapetostne vode, oziroma se jim približuje, upoštevajo odmiki v skladu s tehničnimi predpisi, ki urejajo graditev nadzemnih elektroenergetskih vodov.

22. člen

(križanje telekomunikacijskega omrežja)

(1) Pri križanjih daljnovoda s telekomunikacijski vodi se upošteva varnostna višina, ki ne sme biti manjša od 3,0 m. Izolacija se izvede električno in mehansko ojačana. Kot križanja se praviloma izvede tako, da ni manjši od 30°. Na mestih približevanja se vodoravna oddaljenost med vodniki izvede v enaki višini višjega stebra, povečani za 3,0 m (vodoravna oddaljenost je lahko 3,0 m, če je vod električno in mehansko ojačan).

(2) Telekomunikacijski kabli, položeni v zemljo, se izvedejo tako, da so od stebrov oddaljeni najmanj 10,0 m. Vodoravna oddaljenost skrajnega vodnika daljnovoda od stebra telekomunikacijskega voda ne sme biti manjša kot 5,0 m. Tega pogoja ni treba izpolniti, če je višinska razlika najmanj 10,0 m. Vodoravna oddaljenost stebra daljnovoda od najbližjega telekomunikacijskega voda ne sme biti manjša od 2,0 m.

23. člen

(križanje kanalizacije)

(1) Trasa daljnovoda na svojem poteku prečka javno kanalizacijsko omrežje. Pri križanjih daljnovoda s kanalizacijo se upošteva varnostna višina za naseljene kraje, ki ne sme biti manjša od 7,0 m. Izolacija vodnikov mora biti ojačana.

(2) Temelji stebrov daljnovoda in konstrukcija morajo biti odmaknjeni od cevovoda kanalizacije najmanj 5,0 m. Pri vzporednem poteku pa mora biti skrajni vodnik daljnovoda

odmaknjen od kanalizacije 5,0 m. Daljnovod ne sme v ničemer onemogočati izvajanja normalnih vzdrževalnih in obnovitvenih del na objektih in napravah kanalizacije.

(3) Ob gradnji daljnovoda je treba zagotoviti zakoličenje obstoječih vodovodnih napeljav na območju koridorja daljnovoda oziroma v bližini temeljev stebrov daljnovoda.

24. člen

(križanje vodovoda)

(1) Trasa daljnovoda na svojem poteku prečka javno vodovodno omrežje.

(2) Temelji konstrukcije daljnovoda morajo biti odmaknjeni od vodovoda najmanj 3,0 m. Daljnovod ne sme v ničemer onemogočati izvajanja normalnih vzdrževalnih in obnovitvenih del na objektih in napravah za oskrbo s pitno vodo.

(3) Ob gradnji daljnovoda je treba predhodno zagotoviti zakoličenje obstoječih vodovodnih napeljav na območju koridorja daljnovoda oziroma v bližini temeljev stebrov daljnovoda.

(4) Za izpolnjevanje pogojev iz drugega odstavka tega člena se lahko vodovod v soglasju z upravljavcem vodovodnega omrežja prestavi.

VI. PARCELACIJA

25. člen

(parcelacija)

Parcelacija za RTP Ivančna Gorica se izvede skladno s prikazom v grafičnem delu državnega lokacijskega načrta, z naslovom Karakteristični prečni profili in detajli, na listu 5 grafične priloge G6, na katerem so s tehničnimi elementi, ki omogočajo prenos nove meje parcel v naravo.

VII. REŠITVE IN UKREPI ZA VAROVANJE OKOLJA, OHRANJANJE NARAVE IN KULTURNE DEDIŠČINE TER TRAJNOSTNE RABE NARAVNIH DOBRIN

26. člen

(gozdnogospodarske ureditve in varovanje gozda)

Pri varovanju gozda se upoštevajo naslednji pogoji:

– v neposredni bližini posegov se v največji mogoči meri ohrani naravna oblika gozda,

– preprečeni morata biti vsako nepotrebno zasipanje in odstranjevanje podrasti,

– sečnja v koridorju daljnovoda se izvede selektivno le do zahtevane varnostne višine oziroma odmikov, povečanih za razdaljo letne rasti vegetacije,

– na mestih, na katerih bo prizadet gozd oziroma gozdni rob, se načrtuje sanacija zasaditve z uporabo avtohtone vrste dreves ali vegetacije,

– na posameznih lokacijah se lahko zasadijo nadomestni gozdni otoki,

– med gradnjo daljnovoda in po njej se lastnikom in upravljavcem gozdov omogoči dostop do njih.

27. člen

(ohranjanje narave in naravnih vrednot)

(1) Daljnovod poteka čez naslednja območja ohranjanja narave, ki so prikazana v grafičnem delu državnega lokacijskega načrta:

1. naravne vrednote:

– Vir – potok – potok z meandri pri Viru pri Stični,

– Dob – Glogovica – gozdni otok med Dobom in Glogovico,

– Dob pri Šentvidu – ponori Šentpavelščice pri Dobu pri Šentvidu,

– Trebnje – Temenica – reka s poplavno ravnico in fosilno strugo na območju Trebnjega,

– Kodeljevec – levi pritok Temenice pri Veliki Loki,

– Vejar – desni pritok Mirne s poplavnimi travniki nad Mirno;

2. ekološko pomembna območja:

– Radensko polje–Bičje – kraško polje južno od Grosupljega,

– Mala Loka pri Višnji Gori – nizko barje v Mihčevi dolini,

– Temenica – območje obsega celotni tok reke Temenice,

– Vejar – potok s poplavno ravnico, gozdnatim vodnim zaledjem ter mozaikom vlažnih in mokrotnih travnikov;

3. posebna varstvena območja (območja Natura 2000):

– Vejar – potok s poplavno ravnico, gozdnatim vodnim zaledjem ter mozaikom vlažnih in mokrotnih travnikov,

– Breg pri Mali Loki – nizko barje,

– Radensko polje – Viršnica – kraško polje južno od Grosupljega.

(2) Poleg območij iz prejšnjega odstavka prečka daljnovod še naslednje vodotoke:

– potok Podlomščica s pritoki,

– potok Grosupeljščica,

– potok Višnjica s pritoki,

– potok Gabršček in

– Stiški potok.

(3) Daljnovod posega v ekološko pomembni območji potoka Bičje in reke Temenice, ki sta prikazani v grafičnem delu državnega lokacijskega načrta.

(4) Pri posegu v ekološko pomembno območje se upoštevajo naslednji splošni pogoji:

– na območju prečkanja vodotokov se dela izvajajo tako, da se obvodna vegetacija čim manj poškoduje,

– z gradnjo daljnovoda ne smejo biti prizadeta naravno ohranjena območja, na katerih niso neposredno predvideni posegi ali gradbišča,

– za zasaditve se predvidi samo avtohtona vegetacija.

(5) Za ohranjanje narave in naravnih vrednot se upoštevajo naslednje pogoje:

– na območju gozda, ki je opredeljen kot gozdna naravna dediščina, se poseki izvajajo v skladu z 12. in 13. členom te uredbe,

– prepovedano je izpuščanje tekočin ali odlaganje kakršnega koli materiala, saj to pomeni spremembe bivalnih razmer,

– posegi in gradbena dela na območjih mokrišč, vodotokov z obrežij in na poplavnih ravninah se ne smejo izvajati med sezono gnezditve ptic in od marca do oktobra oziroma med reprodukcijo dvoživk.

(6) Za ohranjanje biotske raznovrstnosti na ekološko pomembnih območjih se upoštevajo naslednje:

– sekanje in obžagovanje vegetacije se izvedeta le v najmanjši meri pri napeljevanju vodnikov,

– dela pri gradnji daljnovoda, ki lahko vplivajo na živalstvo v reproduktivnem obdobju, se morajo izvajati od začetka novembra do konca februarja.

(7) Na ekološko pomembnih območjih ni dovoljeno:

– poseganje v obrežno vegetacijo potoka Bičje,

– postavljanje novih daljnovodnih stebrov na varovanem območju,

– poseganje v potoke, s katerim se spreminjata narava vodotoka in njegova hidrodinamika,

– spreminjanje obstoječega stanja terena z odkopavanjem, nasipavanjem, osuševanjem in podobnim.

28. člen

(ureditve in varovanje kmetijskih zemljišč)

(1) V sklopu izdelave projektne dokumentacije za pridobitev gradbenega dovoljenja, pred pridobitvijo gradbenega dovoljenja, se določi način uporabe rodovitne prsti. Prst se odstrani in začasno odloži tako, da se ohranita njena rodovitnost in količina.

(2) Odvečna prst se v skladu s to uredbo prednostno uporabi na ureditvenem območju daljnovoda za sanacijo devastiranih in degradiranih tal po gradnji daljnovoda oziroma pri sanaciji stojnih mest odstranjenih vodov.

(3) Med gradnjo daljnovoda in po njej se lastnikom in upravljavcem kmetijskih površin omogoči nemoten dostop do njih.

(4) Gradbena in montažna dela na daljnovodu se izvajajo zunaj obdobja najintenzivnejših kmetijskih opravil in jih ne smejo ovirati.

29. člen

(varovanje tal)

Za varovanje tal se izvedejo naslednji ukrepi:

– posegi v tla se izvajajo tako, da so prizadete čim manjše površine tal. Površine, ki se med gradnjo odkopljejo, se ponovno zatravijo oziroma zasadijo s kulturo, ki je na teh površinah rasla pred posegi v skladu z državnim lokacijskim načrtom. Sestavni del projekta za pridobitev gradbenega dovoljenja mora biti tudi sanacija prizadetih površin;

– gradnja daljnovoda ne predvideva presežkov zemljine, ki bi narekovali določitev ukrepov za presežke zemljine;

– gradbeni posegi s težkimi stroji se izvajajo v suhem vremenu;

– delovni stroji in transportna vozila, ki se uporabljajo pri gradnji daljnovoda, se oskrbujejo le na za to določenih prostorih zunaj ureditvenega območja državnega lokacijskega načrta.

30. člen

(varovanje vodotokov in vodnih virov)

(1) Stebri daljnovoda morajo biti najmanj 15,0 m od zunanje meje vodnega zemljišča vodotoka 1. reda oziroma 40,0 m od zunanje meje vodnega zemljišča vodotokov 1. reda zunaj območij naselja in 5,0 m od zunanje meje vodnega zemljišča vodotokov 2. reda, ki ga prečka trasa daljnovoda.

(2) Trasa daljnovoda v Občini Ivančna Gorica prečka varstvene pasove naslednjih vodnih virov:

– zajetji Dekliško vzgajališče in Jerom v 2. varstvenem pasu in

– zajetja Dekliško vzgajališče, Velika loka in Jerom v 3. varstvenem pasu.

(3) Za varovanje voda in vodnih virov se izvedejo naslednji ukrepi:

– zaradi gradnje daljnovoda ali drugih posegov na ureditvenem območju se kakovost voda in vodni režim na ureditvenem območju tega državnega lokacijskega načrta ne smeta poslabšati;

– na območju varstvenih pasov vodnih virov je med gradnjo treba upoštevati varstvene režime in ukrepe iz občinskih predpisov, ki urejajo zaščito vodnih virov;

– pri gradnji in izkopih gradbenih jam je treba preprečiti morebitna izlitja nevarnih snovi v gradbeno jamo oziroma podtalnico ali površinske vode.

(4) Površine pod napravami, ki vsebujejo nevarne snovi, morajo biti tlakovane tako, da ob morebitnem izlitju nevarne snovi nadzorovano odtečejo v vodotesne posode.

31. člen

(varovanje kulturne dediščine)

(1) Daljnovod poteka čez naslednja območja kulturne dediščine, ki so prikazana v grafičnem delu državnega lokacijskega načrta:

– Radensko polje – območje kompleksnega varstva kulturne dediščine (EŠD 24421),

– Velika Loka pri Višnji Gori – arheološko območje (EŠD 11892),

– Vir pri Stični – prazgodovinsko gradišče in gomilna grobišča (EŠD 821) in

– Ivančna Gorica – arheološko najdišče (EŠD 192).

(2) Zaradi varovanja kulturne dediščine se izvedejo naslednji ukrepi:

– pred začetkom gradnje daljnovoda se dokumentira stanje kulturne dediščine na trasi po navodilih pristojnega zavoda za varstvo kulturne dediščine. Investitor mora zagotoviti rezervatno varstvo arheološke dediščine na trasi daljnovoda;

– na celotni trasi daljnovoda je treba zagotoviti stalen arheološki nadzor nad zemeljskimi deli.

(3) Če se pri izkopu za temelje stebrov naleti na najdbe zunaj varovanih vrednot (gomil), je treba pred nadaljevanjem gradnje:

– obvestiti pristojno institucijo za varovanje kulturne dediščine,

– izvesti zaščitna izkopavanja morebitnih odkritih najdišč, vključno z vsemi poizkopavalnimi postopki,

– pridobiti kulturnovarstvene pogoje skladno z varstvenim režimom za arheološko dediščino,

– pripraviti strokovne podlage, ki obsegajo arheološki terenski pregled zaradi določitve mogočih arheoloških točk na mestih stebrov na varovanem območju, ker se ta štejejo za mogoča arheološka območja.

32. člen

(varstvo pred hrupom)

(1) Med gradnjo in obratovanjem daljnovoda morajo biti upoštevani ukrepi za varovanje pred hrupom in izvajanje monitoringa.

(2) Med gradnjo se spremlja hrup in ukrepa ob morebitnem ugotovljenem preseganju vrednosti, določenih za čas gradnje.

33. člen

(varstvo pred elektromagnetnim sevanjem)

Objekti in naprave, ki so viri elektromagnetnih sevanj morajo upoštevati predpise, ki urejajo elektromagnetno sevanje v naravnem in življenjskem okolju, in se načrtujejo in izvedejo tako, da so vplivi na okolje čim manjši.

34. člen

(varstvo zraka)

Gradnja mora biti organizirana in izvedena tako, da se čim bolj prepreči dodatno onesnaženje zraka.

35. člen

(varstvo pred požarom)

(1) Požarna varnost obstoječih objektov se zaradi gradnje in obratovanja daljnovoda ne sme poslabšati.

(2) Med gradnjo daljnovoda in vzdrževalnimi deli na trasi daljnovoda je prepovedano kuriti v gozdu ali odmetavati predmete ali snovi, ki lahko povzročijo požar v naravnem okolju.

36. člen

(ukrepi za obrambo)

Uporabo optičnih vlaken, ki potekajo v strelovodni vrvi daljnovoda, je treba omogočiti s priključki oziroma odcepi za potrebe obrambe, kar mora biti razvidno iz projektne dokumentacije za pridobitev gradbenega dovoljenja.

37. člen

(varstvo pred naravnimi nesrečami)

(1) Trasa daljnovoda prečka evidentirana poplavna območja vodotokov Bičje, Podlomščica, Grosupeljščica, Breg, Višnjica, Stiški potok, Vir, Šentpavelščica, Temenica s pritokom Kodeljevec in Župnica. Na navedenih poplavnih območjih ali na sami meji območij so stojna mesta predvidenih stebrov 2, 4, 5, 7, 8, 9, 10, 37, 38, 39, 40, 41, 48, 56, 107 in 108.

(2) Zaradi potencialne nevarnosti pojava plavajočih predmetov in možnosti njihovega trčenja v konstrukcijo stebra je potrebno stebel zaščititi tako, da se prepreči morebitna poškodba spodnjega dela stebra.

(3) Stebri na poplavnih območjih se generalno zaščitijo tako, da se spodnji del vseh elementov jeklene konstrukcije stebra dodatno zaščiti z večkratnim protikorozijskim premazom. Natančnejši ukrepi se določijo v fazi izdelave projektne dokumentacije za pridobitev gradbenega dovoljenja.

(4) Gradnja začasnih in stalnih dostopov ne sme poslabševati pretoka poplavnih vod (Q100). Po končani gradnji daljnovoda je treba na poplavnih območjih odstranitičasne poti in vzpostaviti obstoječe stanje.

(5) Pri dimenzioniranju stebrov se upošteva 6. stopnja moči potresa na potresnih območjih.

(6) V fazi projektiranja projektne dokumentacije za pridobitev gradbenega dovoljenja in pri sami izvedbi se dosledno upošteva vse ugotovitve in predpisane ukrepe strokovne podlage z naslovom »Hidrološko-hidravlični elaborat za objekt DV 2x110 kV RTP Grosuplje–RTP Trebnje«, ki ga je izdelal IZVO, d. o. o., Pot za Brdom 102, 1000 Ljubljana, štev. elaborata: A09-ŠNS/09, marec 2010, ter Opredelitve do predmetne študije, ki jo je podal IzVRS, št. 23/10-MT z dne 29. 3. 2010.

VIII. ETAPNOST IZVEDBE IN FAZE

38. člen

(etapnost izvedbe)

(1) Predvidena je postopna gradnja funkcionalno sklenjenih ureditev daljnovoda, ki je odvisna od organizacije in tehnologije gradnje ter zagotavljanja nemotenega delovanja obstoječega omrežja.

(2) Predhodna pripravljala dela na območju državnega lokacijskega načrta vključujejo ločeno izvajanje naslednjih del:

1. priprava priključevanja daljnovoda v obstoječih objektih RTP;
2. gradnja začasnih in stalnih dostopov;
3. odstranitve obstoječih ter postavitve novih ali nadomestnih TP;
4. poseki gozda in zarasti;
5. odstranitve obstoječih posameznih vodnikov (sredjenapetostnega, nizkonapetostnega električnega in ostalega) infrastrukturnega omrežja;
6. kabliranje posameznih vodnikov električnega in ostalega infrastrukturnega omrežja;
7. vzdrževanje in rekonstrukcije cest in poti, ki se uporabljajo pri gradnji daljnovoda.

39. člen

(faze izvedbe)

Predvidena je gradnja po fazah posameznih funkcionalno sklenjenih odsekov daljnovoda:

- prva faza: objekt RTP Ivančna Gorica,
- druga faza: vzhodni krak daljnovoda – od RTP Ivančna Gorica do RTP Trebnje in
- tretja faza: zahodni krak daljnovoda – od RTP Grosuplje do RTP Ivančna Gorica.

IX. OBVEZNOSTI INVESTITORJEV IN IZVAJALCEV

40. člen

(spremljanje in nadzor – monitoring)

(1) Investitor zagotovi načrt za spremljanje in nadzor pred pridobitvijo gradbenega dovoljenja za gradnjo daljnovoda, kot je predlagano v Poročilu o vplivih na okolje, ki ga je pod številko projekta PVO-05/05 izdelal Eranthis, januar 2006 (v nadaljnjem besedilu: poročilo o vplivih na okolje), in je obvezna priloga državnega lokacijskega načrta.

(2) Pri določitvi spremljanja in nadzora investitor pred gradnjo daljnovoda zagotovi, da se opravi meritev ničelnega stanja hrupa in elektromagnetnega sevanja. V delih, kjer je to mogoče, se spremljanje in nadzor prilagodita drugim obstoječim ali predvidenim državnim in lokalnim spremljanjem stanj kakovosti okolja ter uskladita z njimi. Pri fizičnih meritvah stanja sestavin okolja se zagotovi vsaj toliko točk nadzora, da se pridobi utemeljena informacija o stanju sestavin okolja. Točke

spremljanja stanja morajo omogočati stalno pridobivanje podatkov. Spremljanje in nadzor se izvedeta v skladu s predpisi, ki urejajo področje prvih meritev in trajnih obratovalnih spremljanj elektromagnetnega sevanja in hrupa ter pogoje za njihovo izvajanje, in usmeritvami, določenimi v poročilu o vplivih na okolje. Ugotovitve spremljanja in nadzora so javne.

(3) Med gradnjo daljnovoda se spremlja in nadzoruje velikost poseka vegetacije na celotni trasi daljnovoda.

(4) Na območjih pričakovanih naravnih vrednot oziroma v njihovi neposredni bližini se ob morebitnih posegih, ki bi lahko kakor koli ogrozili območje, zaradi evidentiranja novih naravnih vrednot in njihovega ohranjanja zagotovi naravovarstveni nadzor pristojnega zavoda za varstvo narave.

(5) Na območjih varovanja kulturne dediščine je treba pristojnemu zavodu za varstvo kulturne dediščine omogočiti dostop do zemljišč, na katerih se izvajajo zemeljska dela in opravlja strokovni nadzor nad posegi v zemlino. Pristojni zavod za varstvo kulturne dediščine je treba obvestiti vsaj 10 dni pred začetkom del.

(6) Na podlagi ugotovitev spremljanja in nadziranja gradnje in obratovanja daljnovoda mora investitor oziroma izvajalec gradnje daljnovoda zagotoviti morebitne potrebne dodatne ustrezne ukrepe:

- dodatne tehnične in prostorske rešitve;
- dodatne zasaditve in vegetacijske zgostitve;
- sanacije poškodovanih območij (rastlinstvo in živalstvo), naprav ali drugih prostorskih sestavin, ki so posledica gradnje daljnovoda;
- spremembe rabe prostora ali
- druge ustrezne omilitvene in varovalne ukrepe, kot so predlagani v poročilu o vplivih na okolje.

41. člen

(obveznosti investitorja in izvajalca)

(1) Investitor mora zagotoviti izpolnjevanje pogojev za spremljanje in nadzor iz prejšnjega člena.

(2) Pri ozemljitvi posameznih stebrov se vsi izkopani jarki ponovno zasujejo, površinsko utrdijo, minimalno humuzirajo in zatravijo. Vsi posegi zaradi ozemljitve se po končani izvedbi vzpostavijo v prvotno stanje. Pri kopanju jarkov za ozemljitev v hribovitem in gričevnatem terenu je treba paziti, da ne pride do preusmeritve površinskih in talnih vod v razmerah stabilne hribine, kar bi lahko povzročilo zemeljske usade in plazove.

(3) Pri zemeljskih delih, izkopu za temelje nosilnih drog daljnovoda, se izvaja geološki naravovarstveni nadzor. Ob morebitnih najdbah (minerali, fosili) je treba v skladu s predpisi, ki urejajo ohranjanje narave, o tem obvestiti pristojno službo za varstvo narave, ki pripravi usmeritve glede ravnanja ob odkritju.

(4) Pred začetkom izvajanja kakršnih koli del v vodotokih na trasi daljnovoda se pravočasno obvesti ribiška družina, ki upravlja posamezen vodotok. Z njihovim predstavnikom se dogovori za ogled kraja in opredelijo obdobja morebitnega posega v vodotok.

(5) Investitor mora glede na visokovodne razmere za stebre na stojnih mestih, ki so navedeni v prvem odstavku 37. člena te uredbe, pred izdajo gradbenega dovoljenja pridobiti strokovno mnenje o upoštevanju poplavne ogroženosti pri načrtovanju. Projektne rešitve morajo biti usklajene s pogoji in omejitvami, kot jih določajo merila oziroma pogoji in omejitve v ustreznih predpisih za izvajanje dejavnosti in posegov v prostor na območjih, ogroženih zaradi poplav in z njimi povezane erozije celinskih voda.

(6) Pred posekom gozda na trasi daljnovoda in dovoznih poti mora biti s pooblaščenim predstavnikom območne enote zavoda za gozdove označena površina za posek (dokazilo drevja za sečnje) in evidentirana lesna masa. Sečnja mora biti izvedena strokovno na podlagi načrta sečnje in v skladu s to uredbo.

(7) Gradbena dela se izvajajo v skladu s to uredbo. Odvečni odkopni material, ki nastaja pri gradnji, se ne sme odlagati v

gozd ali na kmetijska zemljišča, da se ne bi poslabšala rodovitnost kmetijskih zemljišč, ampak na začasna odlagališča, po končani gradnji pa se uporabi za izravnavo terena.

(8) Po končanih gradbenih delih se površine sanirajo v stanje pred posegom, razen na območjih, na katerih so s to uredbo določene drugačne ureditve. Sanirati je treba morebitne poškodbe, nastale zaradi gradnje na okoliškem gozdnem drevju in gozdnih prometnicah ter začasnih gradbenih površinah, ter odstraniti ves neuporabljen material.

(9) Po končani gradnji daljnovoda se začasno uporabljena kmetijska zemljišča vzpostavijo v prvotno stanje, ki omogoča ponovno opravljanje kmetijske dejavnosti v največjem mogočem obsegu, kot je bilo pred gradnjo daljnovoda.

(10) Investitor mora poskrbeti za vzdrževanje trase daljnovoda v skladu s prakso dobrega gospodarjenja in praviloma na ekološki način.

(11) Investitor in izvajalci morajo pred začetkom gradnje evidentirati stanje obstoječe infrastrukture skupaj z upravljavci infrastrukture.

42. člen

(organizacija gradbišča)

(1) Organizacija gradbišča se izvaja na ureditvenem območju državnega lokacijskega načrta.

(2) Za potrebe gradbišč se v največji mogoči meri uporabljajo že obstoječe ceste in poti. Če je treba med gradnjo izvesti dodatne začasne dostopne poti do gradbišča, se pridobi soglasje lastnikov zemljišč, ki jih to zadeva, in potrebnih sosednjih zemljišč oziroma gradbeno dovoljenje.

(3) Med izdelavo projektne dokumentacije za pridobitev gradbenega dovoljenja se izdelata načrt prevoznih poti za gradnjo stebrov in začasna odlagališča. Trase prevoznih poti in mesta odlagališč se izberejo tako, da so čim manj prizadeti bivalno okolje, naravno okolje in obstoječe ureditve.

(4) Investitorji in izvajalci morajo med gradnjo in po njej upoštevati tudi naslednje pogoje:

– vse ceste in poti, ki bi bile morebiti namenjene obvozu ali prevozu med gradnjo, se uredijo pred začetkom gradnje, po gradnji daljnovoda pa se odpravijo morebitne poškodbe prometnic;

– objekti in infrastrukturni vodi se obnovijo oziroma sanirajo, če bi se med gradnjo daljnovoda poškodovali zaradi izvajanja del;

– zagotovi se zavarovanje gradbišča, tako da bosta zagotovljeni varnost in nemotena uporaba sosednjih objektov in zemljišč;

– izkopani zemeljski material se začasno odloži zunaj območja vodotokov;

– med gradnjo se zagotovijo vsi potrebni varnostni ukrepi in organizacija na gradbišču v skladu s predpisi in standardi o gradnji.

(5) Morebitna začasna odlagališča presežkov zemeljskega materiala se sanirajo tako, da se ne omogoči pojav erozije in da ni oviran odtok zalednih voda. Po končani gradnji se na površini začasnih odlagališč gradbišča vzpostavi prvotno stanje nivoja terena.

(6) Zaradi zagotovitve varnosti pred morebitnim škodljivim delovanjem daljnovoda mora biti njegova gradnja organizirana tako, da ne prihaja do oviranega pretoka v vodotokih ali zadrževanja zalednih voda ob večjih nalivih.

43. člen

(razmejitev in primopredaja)

(1) Investitor daljnovoda mora pripraviti ustrezne razmejitve in predati potrebno dokumentacijo za primopredajo vseh objektov in naprav, ki jih ne bo prevzel v upravljanje.

(2) Po končani gradnji daljnovoda investitor preda infrastrukturo, ki ni predmet upravljanja daljnovoda, v upravljanje in vzdrževanje pooblaščenemu upravljavcu infrastrukture.

X. ODPSTOPANJA

44. člen

(odstopanja)

(1) Vse dimenzije in ureditve, navedene v tej uredbi, se natančneje določijo v projektni dokumentaciji za pridobitev gradbenega dovoljenja in v skladu s to uredbo.

(2) Pri izvedbi državnega lokacijskega načrta so dopustna odstopanja od tehničnih rešitev, tras, lokacij, višin, globin in dimenzij ter tehnologije gradnje objektov, materiala, stebrov, vodov, naprav, ureditev in zasaditev, določenih s to uredbo, če se pri nadaljnjem podrobnejšem proučevanju energetskih, tehnoloških, geoloških, hidroloških, geomehanskih in drugih razmer pridobijo tehnične rešitve, ki so primernejše z energetsko-tehničnega, oblikovalskega ali okoljevarstvenega vidika, s katerimi pa se ne smejo poslabšati prostorske in okoljske razmere, določene s to uredbo.

(3) Z odstopanji na podlagi prejšnjega odstavka morajo soglašati nosilci urejanja prostora, na katere se odstopanja nanašajo.

XI. NADZOR

45. člen

(nadzor)

Nadzor nad izvajanjem te uredbe opravlja Ministrstvo za okolje in prostor, Inšpektorat Republike Slovenije za okolje in prostor.

XII. PREHODNE IN KONČNE DOLOČBE

46. člen

(občinski prostorski in izvedbeni akti)

Z dnem uveljavitve te uredbe se za ureditveno območje državnega lokacijskega načrta šteje, da so spremenjeni in dopolnjeni naslednji občinski prostorski akti:

a) Občina Grosuplje:

– Dolgoročni plan občine Grosuplje za obdobje 1986–2000 (Uradni list SRS, št. 23/86 in 16/90);

– Družbeni plan občine Grosuplje za obdobje 1986–1990 (Uradni list SRS, št. 36/86, 9/87, 18/88 in 29/90 ter Uradni list RS, št. 34/92, 38/92 in 18/93);

– Spremembe in dopolnitve Dolgoročnega plana za obdobje 1986–2000 in Družbenega plana za obdobje 1986–1990 (Uradni list RS, št. 3/93, 17/94 in 78/94);

– Spremembe in dopolnitve prostorskih sestavin dolgoročnega in srednjeročnega plana občine Grosuplje za obdobje 1996–2000 (Uradni list RS, št. 3/97, 57/98, 70/98, 21/01, 100/02, 111/03, 124/03, 11/04, 87/04 in 136/04);

– Odlok o spremembah in dopolnitvah Odloka o usklajenosti prostorskih izvedbenih načrtov in drugih prostorskih aktov z dolgoročnim in srednjeročnim planom občine Grosuplje za obdobje od leta 1996 do 2000, sprememba 2004 (Uradni list RS, št. 87/04);

– Odlok o prostorskih ureditvenih pogojih za območje Občine Grosuplje – Generalni PUP Občine Grosuplje, in sicer za PPC I/1 in PPC I/2, PPC I/3, I/4, I/6, I/7 in I/8, PPC I/5 in PPC I/9 (Uradni list RS, št. 118/05, 75/06, 5/07, 34/07, 115/07, 90/08 in 94/08);

b) Občina Ivančna Gorica:

– Odlok o spremembah in dopolnitvah prostorskih sestavin dolgoročnega in srednjeročnega plana Občine Grosuplje ter dolgoročnega in srednjeročnega plana Občine Litija, vseh za obdobje 1986–2000, za območje Občine Ivančna Gorica (Uradni vestnik Občine Ivančna Gorica, št. 7/96);

– Odlok o spremembah in dopolnitvah prostorskih sestavin dolgoročnega in srednjeročnega plana Občine Ivančna Gorica (odlok 35003-19/98, Uradni vestnik Občine Ivančna Gorica, št. 5/98, 6/98, 7/99 in 3/00);

– Odlok o spremembah in dopolnitvah prostorskih sestavin dolgoročnega in srednjeročnega plana Občine Ivančna Gorica (Uradni list RS, št. 75/04);

– Odlok o usklajenosti prostorsko izvedbenih in drugih prostorskih aktov s prostorskimi sestavinami dolgoročnega in srednjeročnega plana Občine Ivančna Gorica (odlok 35003-20/98, Uradni vestnik Občine Ivančna Gorica, št. 5/98, 1/99 in 4/99);

– Odlok o spremembah in dopolnitvah odloka o usklajenosti prostorskih izvedbenih in drugih prostorskih aktov s prostorskimi sestavinami dolgoročnega in srednjeročnim plana Občine Ivančna Gorica, sprememba 2004 (Uradni list RS, št. 124/04);

– Odlok o prostorskih ureditvenih pogojih za PPC I/1 – Višnja Gora, PPC I/3-Polzevo, PPC II/1 – Ivančna Gorica in PPC II/3 – Muljavsko Polje (Uradni list RS, št. 22/2006, 101/2008-popravek);

– Odlok o prostorskih ureditvenih pogojih za plansko celoto Šentvid pri Stični III./1, III./2 in III./3 (Uradni list RS, št. 22/2006, 101/2008-popravek).

c) Občina Trebnje:

– Prostorske sestavine dolgoročnega plana Občine Trebnje od leta 1986 do leta 2000 in srednjeročnega družbenega plana Občine Trebnje za obdobje od leta 1986 do leta 1990 (Skupščinski Dolenjski list, št. 19/86, 2/90 in 16/90 ter Uradni list RS, št. 35/93, 49/93, 50/97, 61/98, 18/00, 59/04, 82/04 in 65/06 – popr.) in

– Prostorsko ureditveni pogoji (PUP) za območje občine Trebnje – planske celote 1, 3, 4, 5 (Skupščinski Dolenjski list, št. 4/91 ter Uradni list RS, št. 15/99, 24/00, 7/02, 91/02, 59/04 in 21/05).

47. člen

(začetek veljavnosti)

Ta uredba začne veljati petnajsti dan po objavi v Uradnem listu Republike Slovenije.

Št. 00719-27/2010

Ljubljana, dne 2. septembra 2010

EVA 2010-2511-0088

Vlada Republike Slovenije

Borut Pahor i.r.
Predsednik

MINISTRSTVA

3848. Pravilnik o ekološki pridelavi in predelavi kmetijskih pridelkov oziroma živil

Na podlagi tretjega odstavka 71. člena, 72., 88., 92., 159. in drugega odstavka 173. člena ter v zvezi s tretjim odstavkom 59. člena, drugim odstavkom 69. člena, 74., 147. členom Zakona o kmetijstvu (Uradni list RS, št. 45/08 – ZKme-1) izdaja minister za kmetijstvo, gozdarstvo in prehrano v soglasju z ministrom za finance

PRAVILNIK

o ekološki pridelavi in predelavi kmetijskih pridelkov oziroma živil

I. SPLOŠNI DOLOČBI

1. člen

(vsebina pravilnika)

Ta pravilnik podrobneje določa metode in postopke ekološke pridelave oziroma predelave, označevanje kmetijskih pridelkov oziroma živil in pogoje za uporabo označbe »eko-

loški«, sistem nadzora organizacij za kontrolo in certificiranje, tehnične in organizacijske pogoje, ki jih morajo izpolnjevati organizacije za kontrolo in certificiranje ekoloških kmetijskih pridelkov oziroma živil (v nadaljnjem besedilu: organizacije za kontrolo in certificiranje), evidence ekološko pridelanega semena, semenskega krompirja in vegetativnega razmnoževalnega materiala v Republiki Sloveniji ter pristojnosti glede kontrole uvoza ekoloških kmetijskih pridelkov in živil iz tretjih držav za izvajanje:

– Uredbe Sveta (ES) št. 834/2007 z dne 28. junija 2007 o ekološki pridelavi in označevanju ekoloških proizvodov in razveljavitvi Uredbe (EGS) št. 2092/91 (UL L št. 189 z dne 20. 7. 2007, str. 1), zadnjič spremenjene z Uredbo Sveta (ES) št. 967/2008 z dne 29. septembra 2008 o spremembi Uredbe (ES) št. 834/2007 o ekološki pridelavi in označevanju ekoloških proizvodov (UL L št. 264 z dne 3. 10. 2008, str. 1), (v nadaljnjem besedilu: Uredba 834/2007/ES);

– Uredbe Komisije (ES) št. 889/2008 z dne 5. septembra 2008 o določitvi podrobnih pravil za izvajanje Uredbe Sveta (ES) št. 834/2007 o ekološki pridelavi in označevanju ekoloških proizvodov glede ekološke pridelave, označevanja in nadzora (UL L št. 250 z dne 18. 9. 2008, str. 1), zadnjič spremenjene z Uredbo Komisije (ES) št. 271/2010 z dne 24. marca 2010 o spremembi Uredbe (ES) št. 889/2008 o določitvi podrobnih pravil za izvajanje Uredbe Sveta (ES) št. 834/2007 v zvezi z logotipom ekološke pridelave Evropske unije (UL L št. 84 z dne 31. 3. 2010, str. 19), (v nadaljnjem besedilu: Uredba 889/2008/ES);

– Uredbe Komisije (ES) št. 1235/2008 z dne 8. decembra 2008 o določitvi podrobnih pravil za izvajanje Uredbe Sveta (ES) št. 834/2007 v zvezi z ureditvami za uvoz ekoloških proizvodov iz tretjih držav (UL L št. 334/2008 z dne 12. 12. 2008, str. 25), zadnjič spremenjene z Uredbo Komisije (ES) št. 471/2010 z dne 31. maja 2010 o spremembi Uredbe (ES) št. 1235/2008 glede seznama tretjih držav, iz katerih morajo izvirati nekateri ekološko pridelani kmetijski proizvodi, da se lahko tržijo v Uniji (UL L št. 134 z dne 1. 6. 2010, str. 1), (v nadaljnjem besedilu: Uredba 1235/2008/ES).

2. člen

(pomen izrazov)

Izrazi, uporabljeni v tem pravilniku, imajo naslednji pomen:

1. jed je postrežena enota, ki je sestavljena iz ene ali več sestavin;

2. za industrijsko kmetijstvo iz Priloge I Uredbe 889/2008/ES se štejejo vsi obrati, ki morajo v skladu s predpisom, ki ureja vrsto dejavnosti in naprav, ki lahko povzročajo onesnaževanje večjega obsega, pridobiti okoljevarstveno dovoljenje;

3. pristojni organ iz točke (n) 2. člena Uredbe 834/2007/ES je Ministrstvo za kmetijstvo, gozdarstvo in prehrano (v nadaljnjem besedilu: ministrstvo).

II. PRAVILA EKOLOŠKEGA KMETOVANJA

1. poglavje: splošna pravila ekološkega kmetovanja

3. člen

(proizvodi in snovi, ki se lahko uporabljajo v kmetijstvu)

V ekološkem kmetijstvu se lahko uporabljajo oziroma so lahko prisotni samo proizvodi in snovi v skladu z Uredbo 834/2007/ES in Uredbo 889/2008/ES.

4. člen

(pravila ekološkega kmetovanja za izjemne primere)

Izvajalec, ki želi pridobiti dovoljenje za izjemo od pravil ekološkega kmetovanja, vloži vlogo na ministrstvo. Vloga mora vsebovati:

– podatke o izvajalcu: osebno ime oziroma firmo, naslov, KMG-MID,

- podatke o vrsti izjeme, za katero želi pridobiti dovoljenje,
- podatke o količini, številu, vrsti oziroma površini, za katero želi izjemo,
- obrazložitev, zakaj želi pridobiti dovoljenje za posamezno izjemo, in
 - mnenje glede izjeme, ki ga izda organizacije za kontrolo in certificiranje, pri kateri je izvajalec vključen v kontrolo.

5. člen

(skrajšanje obdobja preusmeritve)

Izvajalec, ki želi pridobiti dovoljenje za skrajšanje obdobja preusmeritve v skladu s 36. členom Uredbe 889/2008/ES, vložijo vlogo na ministrstvo. Vloga mora vsebovati:

- podatke o izvajalcu: osebno ime oziroma firmo, naslov, KMG-MID,
- obrazložitev, zakaj želi pridobiti dovoljenje za skrajšanje obdobja preusmeritve,
- mnenje glede skrajšanja obdobja preusmeritve na zadevnem zemljišču, ki ga izda organizacija za kontrolo in certificiranje, pri kateri je izvajalec prijavljen v kontrolo. V primeru, da gre pri zadevnem zemljišču za vrsto dejanske rabe njiva, hmeljišče, trajne rastline na njivskih površinah, rastlinjak, vinograd, intenzivni sadovnjak ali oljčnik, mora mnenje organizacije za kontrolo in certificiranje temeljiti na rezultatih analize tal na ostanke fitofarmaceutskih sredstev (v nadaljnjem besedilu: FFS) v zadnjih treh letih pred vložitvijo vloge; in
 - fotografski posnetki terena, ki potrjujejo predhodno rabo zadevnega zemljišča v primerih zaraščenosti ali večletne opuščeni trajnih nasadov (npr. opuščeni sadovnjaki, vinogradi ipd.) na zadevnih zemljiščih.

*Skupna pravila za rejo kuncev, damjakov, muflonov
in navadnih jelenov*

6. člen

(pravila za preusmeritev)

Preusmeritev pri reji kuncev, damjakov, muflonov in navadnih jelenov mora potekati v skladu z Uredbo 834/2007/ES, Uredbo 889/2008/ES, Uredbo 1235/2008/ES in tem pravilnikom.

7. člen

(nadzor)

Nadzor izvajalcev ki redijo kunce, damjake, muflone in navadne jelene ter iz njih predelujejo proizvode izvajajo organizacije za kontrolo in certificiranje v skladu z Uredbo 834/2007/ES, Uredbo 889/2008/ES, Uredbo 1235/2008/ES in s tem pravilnikom.

8. člen

(označevanje)

(1) Proizvodi iz kuncev, damjakov, muflonov in navadnih jelenov se označijo z izrazi iz 23. člena Uredbe 834/2007/ES, uporabljen mora biti zaščitni znak »ekološki« (v nadaljnjem besedilu: zaščitni znak) v skladu s 44. členom tega pravilnika, označeni pa morajo biti tudi v skladu z Uredbo 834/2007/ES, Uredbo 889/2008/ES, Uredbo 1235/2008/ES in s tem pravilnikom.

(2) Uporaba logotipa Skupnosti iz 57. člena Uredbe 889/2008/ES pri proizvodni iz kuncev, damjakov, muflonov in navadnih jelenov ni dovoljena.

9. člen

(predelava in prodaja)

(1) Predelava proizvodov iz kuncev, damjakov, muflonov in navadnih jelenov mora potekati v skladu z Uredbo 834/2007/ES, Uredbo 889/2008/ES, Uredbo 1235/2008/ES in s tem pravilnikom.

(2) Kunci, damjaki, mufloni in navadni jeleni se štejejo kot ekološki, če so živali vsaj zadnji dve tretjini svojega življenja nepretrgoma rejene v skladu z Uredbo 834/2007/ES, Uredbo 889/2008/ES, Uredbo 1235/2008/ES in s tem pravilnikom.

2. poglavje: Ekološka živinoreja*A. Splošna pravila za vzrejo živali*

10. člen

(obtežba in vezana reja)

(1) Za določanje največjega števila živali na hektar, ki ustreza 170 kg dušika na leto iz drugega odstavka 15. člena Uredbe 889/2008/ES, se uporabljajo predpisi, ki urejajo izvedbo ukrepov kmetijske politike, in predpisi, ki urejajo varstvo voda pred onesnaženjem z nitrati iz kmetijskih virov.

(2) Za izvajanje prvega odstavka 95. člena Uredbe 889/2008/ES se živali lahko privežejo v zgradbah, ki so že obstajale pred 24. avgustom 2000, če imajo možnost rednega gibanja in če vzreja poteka skladno z zahtevami o dobrem počutju živali, vključno z udobno nastlanimi površinami in individualno obravnavo.

11. člen

(manjše kmetijsko gospodarstvo)

(1) Za izvajanje 39. člena Uredbe 889/2008/ES se šteje, da je manjše kmetijsko gospodarstvo tisto kmetijsko gospodarstvo, ki redi največ 20 glav velike živine goveda.

(2) Na kmetijskih gospodarstvih iz prejšnjega odstavka se za presojo primernosti reje živali v hlevih za govedo z vezano rejo uporabi tudi indeks ustreznosti reje živali (v nadaljnjem besedilu: IURŽ), ki je kot Priloga I sestavni del tega pravilnika.

(3) Reja na manjšem kmetijskem gospodarstvu je ustrezna, kadar IURŽ dosega najmanj 24 točk. Merila za določitev točk so vsebovana v Prilogi I. Pri merilih se upoštevajo samo parametri, ki se nanašajo na vezano rejo.

B. Pravila za rejo perutnine

12. člen

(počasi rastoče pasme, primerne za ekološko rejo perutnine)

(1) Na podlagi petega odstavka 12. člena Uredbe 889/2008/ES se na seznam počasi rastočih pasem uvrstijo naslednje slovenske tradicionalne pasme kokoši težkega tipa:

- slovenska zgodaj operjena kokoš,
- slovenska pozno operjena kokoš in
- slovenska pitovna kokoš.

(2) Poleg pasem iz prejšnjega odstavka, se na seznam iz prejšnjega odstavka uvrsti še križanec s trgovskim imenom prelux-bro.

(3) Ministrstvo seznam iz prvega odstavka tega člena objavi na svoji spletni strani.

13. člen

(prazen prostor za izpust po vsakem turnusu reje)

(1) Za izvajanje petega odstavka 23. člena Uredbe 889/2008/ES je treba po zaključku vsakega turnusa reje perutnine pustiti prazne prostore za izpust, da se vegetacija oziroma rastlinje lahko obraste, in sicer, če se turnus zaključijo v:

- aprilu in maju: tri tedne,
- juniju in juliju: štiri tedne,
- avgustu, septembru in oktobru: pet tednov.

(2) Izvajalci morajo voditi evidenco o obdobjih, ko je prostor za izpust prazen.

(3) Na predlog izvajalca lahko organizacija za kontrolo in certificiranje dovoli skrajšanje navedenih obdobji, kadar se zaradi lokalnih in izjemno ugodnih vremenskih razmer (npr. več padavin od dolgoletnega povprečja, optimalnejša temperatura za rast vegetacije itd.) vegetacija hitreje obrašča.

C. Skupna pravila za rejo kuncev, damjakov, muflonov in navadnih jelenov

14. člen

(reja, izvor in nakup ekološko vzrejenih živali)

(1) Reja živali mora potekati v skladu z Uredbo 834/2007/ES, Uredbo 889/2008/ES, Uredbo 1235/2008/ES in s tem pravilnikom.

(2) Živali za nakup morajo izvirati s kmetijskih gospodarstev, ki kmetujejo v skladu z Uredbo 834/2007/ES, Uredbo 889/2008/ES, Uredbo 1235/2008/ES in s tem pravilnikom.

15. člen

(izvor in nakup neekološko vzrejenih živali)

Ne glede na določbe drugega odstavka prejšnjega člena se izjeme od zahtev iz Uredbe 834/2007/ES, Uredbe 889/2008/ES, Uredbe 1235/2008/ES in tega pravilnika glede izvora kuncev, damjakov, muflonov ali navadnih jelenov dovolijo, če je to potrebno, da se zagotovi začetek ekološke reje v prvem letu preusmeritve ali če ni na voljo zadostnega števila ekološko vzrejenih kuncev, damjakov, muflonov ali navadnih jelenov. Za nakup neekološko vzrejenih kuncev, damjakov, muflonov ali navadnih jelenov mora izvajalec predhodno pridobiti dovoljenje organizacije za kontrolo in certificiranje.

16. člen

(krma)

Krma za rejo kuncev, damjakov, muflonov in navadnih jelenov mora biti v skladu z določbami Uredbe 834/2007/ES, Uredbe 889/2008/ES, Uredbe 1235/2008/ES in tem pravilnikom.

17. člen

(preprečevanje bolezni in veterinarsko zdravljenje)

Preprečevanje bolezni in veterinarsko zdravljenje pri reji kuncev, damjakov, muflonov in navadnih jelenov mora potekati v skladu z Uredbo 834/2007/ES, Uredbo 889/2008/ES in Uredbo 1235/2008/ES.

Č. Pravila za rejo kuncev

18. člen

(nakup neekološko vzrejenih živali)

Za namene ekološke reje je letno dovoljen nakup neekoloških živali v obsegu do 100%, če ekološko vzrejenih živali ni na voljo.

19. člen

(namestitev živali)

(1) Živalim mora biti vedno na voljo mrva, razen v obdobju vegetacije, ko mora biti na voljo zelena krma.

(2) Živali morajo imeti na voljo veje s skorjo za glodanje.

(3) Najmanjša velikost notranje površine hleva mora znašati:

– za živali od odstavitve do vključno osmega tedna starosti: 8 živali na m²,

– za živali, ki so starejše od osmih tednov: 6 živali na m².

(4) Notranja površina hleva mora biti čista, suha in urejena kot nastlan prostor za ležanje. Rešetkasta tla so dovoljena na največ 50% notranje površine hleva, ki pa morajo biti skozi celo obdobje prekrita z nastiljem.

(5) Priporočeno je strukturiranje ločenih bivalnih enot v hlevu v več nivojev. V primeru, da so ločene bivalne enote v hlevu strukturirane v več nivojev, se višje ležeče površine ne prištevajo k velikosti notranje enote površine hleva. Višje ležeče površine morajo biti narejene iz polnega materiala ali materiala, ki je stalno prekrit z nastiljem.

(6) Živali morajo imeti dostop do površin na prostem. Če živali nimajo dostopa do površin na prostem, mora biti živalim

zagotovljen prostor za izpust na površine, ki so lahko pokrite. Prostor za izpust mora biti utrjen in enostaven za čiščenje.

(7) Najmanjša velikost zunanje površine znaša 0,125 m² na žival (8 živali na m²).

(8) Živali se morajo rediti v skupinah do vključno šestega meseca starosti.

(9) Ločena reja posameznih živali ni dovoljena, razen če gre za časovno omejen in utemeljen razlog v skladu s 17. členom tega pravilnika oziroma v času kotitve in dojenja ter za namestitev plemenjaka.

D. Pravila za rejo damjakov, muflonov in navadnih jelenov

20. člen

(izvor in nakup neekološko vzrejenih živali)

(1) Letno je dovoljen nakup neekoloških samic v prvem življenjskem letu v obsegu 10% staleža odraslih živali, če ekološko vzrejenih živali ni na voljo.

(2) Dovoljen je nakup neekoloških plemenskih samcev pod pogojem, če se jih nato redi in krmi v skladu z Uredbo 834/2007/ES, Uredbo 889/2008/ES, Uredbo 1235/2008/ES in s tem pravilnikom.

21. člen

(namestitev živali)

(1) V obdobju vegetacije se morajo živali prehranjevati s pašo v obori. Dokrmiljevanje je dovoljeno le v primeru pomanjkanja pašne zaradi neugodnih vremenskih razmer.

(2) Živali morajo živeti v socialnih skupinah. Najmanjše število odraslih živali v obori mora obsegati za vsako vrsto živali tri samice in enega samca. Zgornja meja za število živali na hektar površine v obori znaša:

– za damjake in muflone: 10 odraslih živali na hektar in

– za navadne jelene: 5 odraslih živali na hektar.

(3) Živali v prvem življenjskem letu, ki se skotijo v čredi, se štejejo v kvoto iz prejšnjega odstavka.

(4) Ločena reja posameznih živali ni dovoljena, razen če gre za časovno omejen in utemeljen razlog v skladu s 17. členom tega pravilnika.

(5) Živali se redijo v oborah.

(6) Najmanjša velikost obore za damjake in muflone znaša en hektar in za navadne jelene dva hektara.

(7) Če se redi v obori več vrst živali skupaj, je najmanjša velikost obore tri hektare.

(8) Pri vsaki obori mora biti zagotovljena možnost razdelitve na najmanj dve čredinki. Najmanjša velikost čredinke pri damjakih in muflonih znaša 0,5 hektara, pri navadnih jelenih ali več vrstah rejnih živali v skupni obori pa najmanj en hektar.

22. člen

(obora)

(1) Ograjen prostor mora živalim zagotavljati zaščito pred vremenskimi vplivi. Ekološka reja rejnih živali v obori na zelo vlažnih ali močvirnih tleh ni dovoljena.

(2) V obori mora biti v obdobju vegetacije zagotovljena naravna pašna.

(3) Obore, v katerih v obdobju vegetacije ni mogoče zagotoviti krme s pašo, niso dovoljene.

(4) Živalim morajo biti zagotovljena skrivališča oziroma zatočišča.

(5) Živalim mora biti zagotovljena obraba parkljev na naraven način. Če ta zaradi sestave tal ni zadostna, je to treba zagotoviti z drugimi ustreznimi ukrepi (npr. utrditev tal okrog krmišč).

(6) V oborah za navadne jelene mora biti živalim omogočeno valjanje v blatu, da se zagotovi negovanje kožuha in uravnavanje toplote.

(7) Krmišča morajo biti postavljena na mestih, ki so zaščiteni pred vremenskimi vplivi in so dostopna tako za živali kot tudi za njihove oskrbnike.

(8) Če ni zagotovljen stalen dostop do krme, morajo biti krmišča oblikovana tako, da se lahko vse živali hranijo hkrati.

(9) Na mestu, kjer so krmišča, morajo biti tla utrjena.

(10) Naprave za krmljenje morajo imeti nadstrešek.

(11) Rejne živali v obori morajo imeti na voljo neoporečno vodo. Če ni na voljo naravnega in za živali lahko dostopnega naravnega vodnega vira, je treba zagotoviti napajališča.

(12) Ograja obore mora biti visoka za damjake in muflone najmanj 1,8 metra, za navadne jelene pa najmanj dva metra. Navedena višina ne velja za ograjo znotraj obore za postavitve čredink.

(13) Zunanje in notranje ograje morajo biti živalim razločno vidne, tako da ne prihaja do poškodb živali.

(14) Ograja ne sme imeti ostrih kotov.

3. poglavje: Ekološko čebelarstvo

23. člen

(izvor in označevanje)

Na območju Republike Slovenije (v nadaljnjem besedilu: RS) je za potrebe ekološkega čebelarstva dovoljeno čebelariti le z avtohtono kranjsko čebelo (*Apis mellifera L. carnica* Pollmann) v skladu z določbami Uredbe 834/2007/ES, Uredbe 889/2008/ES, Uredbe 1235/2008/ES in s tem pravilnikom.

24. člen

(območje ekološkega čebelarjenja)

Ekološko čebelarjenje je dovoljeno samo na območjih, ki so v skladu s predpisom, ki določa območja, primerna za ekološko čebelarjenje.

4. poglavje: Ekološko gojenje živali iz ribogojstva in ekološka pridelava morskih alg

25. člen

(pravila za izjemne primere)

Odobritev izjem za gojenje živali iz ribogojstva in ekološko pridelavo morskih alg poteka v skladu s 4. členom tega pravilnika.

5. poglavje: Evidenca ekološko pridelanega semena, semenskega krompirja in vegetativnega razmnoževalnega materiala

26. člen

(evidenca semenskega materiala)

(1) V evidenci ekološko pridelanega semena, semenskega krompirja in vegetativnega materiala v RS (v nadaljnjem besedilu: evidenca semenskega materiala) se vodijo podatki o tistih vrstah in sortah, za katere je na voljo ekološki semenski material v RS.

(2) V evidenco semenskega materiala se vpišejo podatki iz 51. člena Uredbe 889/2008/ES.

(3) Na podlagi podatkov, ki se vodijo v evidenci semenskega materiala, ministrstvo vsako leto pred začetkom setvene sezone (februarja oziroma marca) in sredi rastne sezone (julija oziroma avgusta) pripravi seznam semenskega materiala, ki je na voljo za ekološko pridelavo v RS, in ga objavi na svoji spletni strani.

27. člen

(vpis v evidenco semenskega materiala)

(1) Pridelovalec, ki prideluje, dodeljuje ali pakira oziroma z ekološkim semenskim materialom oskrbuje druge pridelovalce (v nadaljnjem besedilu: dobavitelj) vložiti na ministrstvo vlogo za vpis podatkov o vrstah in sortah ekološkega semenskega materiala v evidenco semenskega materiala, ki jih namerava tržiti v RS.

(2) Če dobavitelj ne razpolaga s semenom, ki ga je vpisal v podatkovno zbirko, mora o tem takoj obvestiti ministrstvo.

(3) Vloga mora vsebovati podatke iz prvega odstavka 51. člena Uredbe 889/2008/ES. Vlogi je treba priložiti tudi:

– kopijo certifikata, ki potrjuje ekološko pridelavo semenskega materiala;

– izjavo, da ekološki semenski material izpolnjuje zahteve za trženje v skladu s predpisom, ki ureja semenski material kmetijskih rastlin;

– registrsko številko dobavitelja, ki se mu dodeli ob vpisu v register dobaviteljev v skladu s predpisom, ki ureja semenski material kmetijskih rastlin, in

– izjavo, da bo ministrstvo nemudoma obvestil, če ekološkega semenskega materiala določene vrste ali sorte ne bo imel več na razpolago.

(4) Ministrstvo vpiše podatke iz vloge dobavitelja v evidenco semenskega materiala, če so za vpis izpolnjeni pogoji, določeni z Uredbo 889/2008/ES in s tem pravilnikom.

(5) Ministrstvo izbriše iz evidence semenskega materiala že vpisane podatke o vrsti in sorti ekološkega semenskega materiala, če ugotovi, da dobavitelj ne izpolnjuje zahtev iz prvega odstavka 50. člena Uredbe 889/2008/ES.

28. člen

(dovoljenje za uporabo neekološkega semenskega materiala)

(1) Dovoljenje za uporabo neekološkega semenskega materiala na podlagi točke (b) prvega odstavka 45. člena Uredbe 889/2008/ES izda na podlagi vloge izvajalca organizacija za kontrolo in certificiranje, če so izpolnjeni pogoji in zahteve iz 45. člena Uredbe 889/2008/ES.

(2) Vloga iz prejšnjega odstavka, ki se mora vložiti pred setvijo, vsebuje:

– podatke o pridelovalcu: osebno ime oziroma firmo, naslov, KMG-MID,

– podatke o vrsti, sorti in količini neekološkega semenskega materiala, za katero želi pridobiti dovoljenje,

– razloge iz petega odstavka 45. člena Uredbe 889/2008/ES, zaradi katerih želi pridobiti dovoljenje za uporabo neekološkega semenskega materiala.

29. člen

(splošno dovoljenje za uporabo neekološkega semenskega materiala)

(1) Splošno dovoljenje za uporabo neekološkega semenskega materiala velja največ za eno rastno dobo oziroma do roka, ki je v prvem odstavku 30. člena tega pravilnika določen kot rok za ažuriranje ali obnavljanje evidence semenskega materiala.

(2) Splošno dovoljenje se vpiše v evidenco semenskega materiala pri tisti vrsti in sorti semenskega materiala, za katerega je bilo izdano.

30. člen

(ažuriranje evidence semenskega materiala)

(1) Evidenco semenskega materiala je treba ažurirati dvakrat letno, in sicer

– 28. februarja in

– 30. avgusta.

(2) Dobavitelj mora podatke oziroma spremembe le teh, ki se vodijo v evidenci semenskega materiala sporočiti ministrstvu do 21. februarja oziroma do 23. avgusta.

31. člen

(vodenje evidenc in letna poročila)

(1) Organizacija za kontrolo in certificiranje vodi evidenco o izdanih dovoljenjih iz 28. člena tega pravilnika. O izdanih dovoljenjih mora vsako leto pripraviti letno poročilo v skladu s prvim odstavkom 54. člena Uredbe 889/2008/ES. Letno poročilo mora posredovati ministrstvu najpozneje do 1. marca tekočega leta za preteklo koledarsko leto.

(2) Ministrstvo vodi evidenco o izdanih dovoljenjih iz 29. člena tega pravilnika in osmega odstavka 45. člena Uredbe 889/2008/ES.

6. poglavje: Obrati javne prehrane

32. člen

(področje uporabe)

Določbe tega poglavja se uporabljajo za označevanje in nadzor živil, pripravljenih v obratih javne prehrane v smislu točke (aa) 2. člena Uredbe 834/2007/ES.

33. člen

(označevanje)

(1) Živilo ali hrana (v nadaljnjem besedilu: živilo) ali posamezna sestavina živila v obratih javne prehrane so lahko označeni ali opisani z izrazi iz 23. člena Uredbe 834/2007/ES ali se označbe sklicujejo na postopek ekološke pridelave, če sta živilo ali posamezna sestavina živila proizvedena v skladu z Uredbo 834/2007/ES, Uredbo 889/2008/ES, Uredbo 1235/2008/ES in s tem pravilnikom.

(2) Za živilo, ki je pripravljeno v obratih javne prehrane in izpolnjuje pogoje iz prejšnjega odstavka, je treba uporabiti zaščitni znak v skladu s 44. členom tega pravilnika ter mora biti označeno v skladu z Uredbo 834/2007/ES, Uredbo 889/2008/ES, Uredbo 1235/2008/ES in s tem pravilnikom.

(3) Uporaba logotipa Skupnosti iz 57. člena Uredbe 889/2008/ES ni dovoljena.

(4) Sklicevanje na postopke ekološke pridelave oziroma predelave živila ali posamezne sestavine živila ne sme zavajati potrošnika in mora biti jasno navedeno na jedilnih listih.

(5) Sklicevanje na postopke ekološke pridelave oziroma predelave v obratu ali v imenu obrata javne prehrane je dovoljeno, če so vsa živila v obratu pripravljena v skladu z zahtevami Uredbe 834/2007/ES, Uredbe 889/2008/ES, Uredbe 1235/2008/ES in tem pravilnikom in če so ponujena živila, ki niso nadalje obdelana, ekološko pridelana.

(6) Izrazi iz prvega in drugega odstavka tega člena se ne smejo uporabljati za živilo ali posamezno sestavino živila, ki vsebujejo gensko spremenjene organizme (v nadaljnjem besedilu: GSO) v skladu z 9. členom Uredbe 834/2007/ES.

(7) Pri živilu, posamezni sestavini živila in jedi, pripravljene v obratih javne prehrane, se izrazi iz 23. člena Uredbe 834/2007/ES lahko uporabijo v naslednjih primerih:

a) pri poimenovanju jedi, če je živilo pridelano v skladu z Uredbo 834/2007/ES in je vsaj 95% živila ekološkega kmetijskega izvora;

b) pri poimenovanju ene ali več sestavin živila, če je sestavina pridelana v skladu z Uredbo 834/2007/ES in je pri posamezni jedi navedeno, katere sestavine so ekološkega kmetijskega izvora;

c) kot navajanje uporabe določenega povprečnega deleža sestavine živila, če je delež sestavine pridelan v skladu z Uredbo 834/2007/ES in je pri posamezni jedi navedeno, kakšen delež živila je ekološkega kmetijskega izvora;

d) pri označevanju jedilnika, če so vse jedi, ki so navedene na jedilniku, pripravljene v skladu s točko a) tega odstavka.

34. člen

(uporaba ekoloških in konvencionalnih sestavin)

(1) Ekoloških in konvencionalnih živil ali posameznih sestavin živil, ki se jih ne da razločiti, se ne sme skladiščiti in pripravljati hkrati, razen če so zagotovljeni ločeni prostori za skladiščenje in pripravo.

(2) Ne glede na prejšnji odstavek je istočasna uporaba ekoloških in konvencionalnih sestavin, ki se jih ne da razločiti, dovoljena, če gre za pripravo živila v skladu s točko c) sedmega odstavka 33. člena tega pravilnika.

35. člen

(enote obrata javne prehrane, ki istočasno uporabljajo ekološka in konvencionalna živila)

(1) Če se v enoti obrata javne prehrane uporabljajo ali skladiščijo ekološka in konvencionalna živila, ki se jih ne da razločiti:

– mora imeti ta enota zagotovljeno prostorsko oziroma časovno ločeno skladiščenje ekoloških in konvencionalnih živil pred in po pripravi;

– se mora priprava kontinuirano in ločeno izvajati za celotno serijo in mora biti prostorsko oziroma časovno ločena od enakih priprav za proizvode oziroma živila, ki ne spadajo v okvir Uredbe 834/2007/ES;

– je treba sprejeti vse ukrepe za identifikacijo serij in preprečevanje mešanja ali zamenjave z živilo oziroma hrano, ki ni pripravljena v skladu z Uredbo 834/2007/ES, Uredbo 889/2008/ES, Uredbo 1235/2008/ES in s tem pravilnikom;

– se lahko živila oziroma hrana obdelujejo samo po čiščenju opreme oziroma prostorov, ki so bili v stiku s konvencionalnimi sestavinam.

(2) Določbe prejšnjega odstavka se ne uporabljajo, če gre za pripravo živila v skladu s točko c) sedmega odstavka 33. člena tega pravilnika.

36. člen

(predhodni pregled)

(1) Pred začetkom postopka nadzora mora izvajalec:

– pripraviti popoln opis enote, objektov in dejavnosti;

– določiti ukrepe, ki jih je treba sprejeti na ravni enote, objektov in dejavnosti v skladu z Uredbo 834/2007/ES, Uredbo 889/2008/ES, Uredbo 1235/2008/ES in s tem pravilnikom;

– določiti preventivne ukrepe za zmanjšanje tveganja kontaminacije z nedovoljenimi proizvodi ali sredstvi ter potrebne čistilne ukrepe v skladiščih in na vseh stopnjah proizvodnje obrata javne prehrane.

(2) Popolni opis enote, objektov in dejavnosti iz prejšnjega odstavka mora obsegati opis prostorov za prevzem, predelavo, postrežbo in skladiščenje živil ali hrane pred in po pripravi.

(3) Opis in ukrepi oziroma preventivni ukrepi so sestavn del sistema zagotavljanja kakovosti izvajalca. Opis in ukrepi oziroma preventivni ukrepi so del izjave, ki jo podpiše izvajalec in z njo soglašata:

– da bo deloval v skladu z Uredbo 834/2007/ES, Uredbo 889/2008/ES, Uredbo 1235/2008/ES in s tem pravilnikom in

– da bo v primeru kršitve ali nepravilnosti upošteval ukrepe iz 30. člena Uredbe 834/2007/ES.

(4) Organizacija za kontrolo in certificiranje preveri izpolnjevanje pogojev za opravljanje dejavnosti iz predpisov iz prejšnjega odstavka in o tem sestavi zapisnik.

37. člen

(obveščanje)

Izvajalec mora organizacijo za kontrolo in certificiranje obvestiti o vseh spremembah, ki se nanašajo na opis enote, objektov in dejavnosti ter ukrepov oziroma preventivnih ukrepov skladno z določili prejšnjega člena.

38. člen

(nadzor)

(1) Organizacija za kontrolo in certificiranje vsaj enkrat letno opravi nadzor izvajalca. Nadzor izvajalca poteka v skladu z Uredbo 834/2007/ES, Uredbo 889/2008/ES, Uredbo 1235/2008/ES in s tem pravilnikom.

(2) Organizacija za kontrolo in certificiranje izvaja nadzor na podlagi splošne ocene tveganja kršenja določb Uredbe 834/2007/ES, Uredbe 889/2008/ES, Uredbe 1235/2008/ES ter tega pravilnika s strani izvajalca, pri čemer upošteva rezultate prejšnjih nadzorov, količino zadevnih živil ali hrane in tveganje zamenjave le-teh z neekološkimi živilo.

(3) Če organizacija za kontrolo in certificiranje sumi, da določeno živilo ni v skladu z zahtevami Uredbe 834/2007/ES, Uredbe

889/2008/ES, Uredbe 1235/2008/ES in tem pravilnikom, lahko odvzame vzorec za preizkus živil. Vzorec se lahko odvzame in analizira tudi za odkrivanje morebitne kontaminacije z nedovoljenimi proizvodi. O opravljenem nadzoru se sestavi zapisnik.

(4) Če organizacija za kontrolo in certificiranje ugotovi, da živilo ni v skladu z Uredbo 834/2007/ES, Uredbo 889/2008/ES, Uredbo 1235/2008/ES in s tem pravilnikom, mora izvajalec pri tem izdelku odstraniti vse sklice na postopek ekološke pridelave.

39. člen

(vodenje evidenc)

(1) Izvajalec mora voditi evidence blaga in finančne evidence, ki vsebujejo najmanj podatke o:

- dobavitelju oziroma prodajalcu živil,
 - vrsti in količini v enoto obrata javne prehrane dostavljenih živil,
 - vrsti in količini živil v prostorih obrata javne prehrane,
 - označevanju in oglaševanju živil,
 - vrsti in količini konvencionalnih živil ali posameznih sestavin, če gre za pripravo jedi v skladu s točkama b) in c) sedmega odstavka 33. člena tega pravilnika, in
 - rezultatih preverjanja dokumentacije pri prevzemu živil.
- (2) Podatki v evidenci morajo biti dokumentirani z dokazili.

40. člen

(prevzem živil iz drugih obratov javne prehrane)

(1) Pri prevzemu živila iz drugih obratov javne prehrane izvajalec preveri zaprtost embalaže, kjer je le-ta zahtevana, in ali so na embalaži oziroma transportnem sredstvu naslednje označbe:

- ime in naslov izvajalca;
- ime živila, vključno s sklicevanjem na postopek ekološke pridelave v skladu z Uredbo 834/2007/ES, Uredbo 889/2008/ES, Uredbo 1235/2008/ES in s tem pravilnikom;
- šifro organizacije za kontrolo in certificiranje, ki izvaja nadzor nad izvajalcem;
- identifikacijsko oznako serije živil, ki omogoča povezavo serije z evidenco iz 39. člena tega pravilnika.

(2) Označbe iz prejšnjega odstavka so lahko tudi na spremnem dokumentu živila, ki mora vsebovati tudi podatke o dobavitelju in prevozniku.

41. člen

(skladiščenje živil oziroma hrane)

Prostore za skladiščenje proizvodov oziroma živil je treba upravljati tako, da se zagotovi identifikacija serij in prepreči mešanje s proizvodi oziroma živil oziroma snovmi ali onesnaženje s tistimi, ki niso v skladu z Uredbo 834/2007/ES, Uredbo 889/2008/ES, Uredbo 1235/2008/ES in s tem pravilnikom.

42. člen

(dostop do objektov)

(1) Izvajalec mora organizaciji za kontrolo in certificiranje za izvajanje nadzora omogočiti dostop do vseh delov enote in vseh prostorov obratov javne prehrane.

(2) Izvajalec mora organizaciji za kontrolo in certificiranje posredovati vse potrebne informacije za izvajanje nadzora. Na zahtevo organizacije za kontrolo in certificiranje mora predložiti rezultate iz lastnih pregledov in programov vzorčenja.

43. člen

(izmenjava informacij)

Kadar nadzor izvajalca ali njegovih podizvajalcev opravljajo različne organizacije za kontrolo in certificiranje, mora izjava iz tretjega odstavka 36. člena tega pravilnika vsebovati soglasje izvajalca in podizvajalcev, da organizacije za kontrolo in certificiranje lahko medsebojno izmenjujejo informacije o dejavnostih, ki jih nadzirajo, in vse druge potrebne informacije, ki jih potrebujejo za izvajanje nadzora.

III. OZNAČEVANJE IN CERTIFICIRANJE

44. člen

(označevanje ekoloških kmetijskih pridelkov oziroma živil)

(1) Izvajalec, ki želi ekološke pridelke oziroma živila, ki so pridelana ali predelana v RS, tržiti na območju RS, mora tak pridelek oziroma živilo označiti z izrazi iz 23. člena Uredbe 834/2007/ES, lahko pa uporabi tudi zaščitni znak v skladu s predpisom o zaščitnem znaku za označevanje kmetijskih pridelkov oziroma živil.

(2) Ne glede na prejšnji odstavek je uporaba zaščitnega znaka iz prejšnjega odstavka obvezna za predpakirane proizvode iz kuncev, damjakov, muflonov in navadnih jelenov ter za predpakirana živila v obratih javne prehrane.

(3) Izvajalec, ki želi ekološke pridelke oziroma živila, ki niso pridelana ali predelana v RS, tržiti na območju RS, mora tak pridelek oziroma živilo označiti z izrazi iz 23. člena Uredbe 834/2007/ES in lahko uporabi zaščitni znak v skladu s predpisom o zaščitnem znaku za označevanje kmetijskih pridelkov oziroma živil.

(4) Poleg izrazov iz 23. člena Uredbe 834/2007/ES in zaščitnega znaka se lahko uporabljajo tudi zasebni logotipi oziroma blagovne znamke.

45. člen

(izdaja certifikata)

(1) Certifikat za pridelek oziroma živilo izda organizacija za kontrolo in certificiranje iz 92. člena Zakona o kmetijstvu, če po opravljeni kontroli ugotovi, da izvajalec izpolnjuje zahteve Uredbe 834/2007/ES, Uredbe 889/2008/ES, Uredbe 1235/2008/ES in tega pravilnika in je kmetijski pridelek oziroma živilo pridelano oziroma predelano v skladu z Uredbo 834/2007/ES, Uredbo 889/2008/ES, Uredbo 1235/2008/ES in s tem pravilnikom.

(2) Medsebojna razmerja v zvezi s postopkom certificiranja uredita izvajalec ter organizacija za kontrolo in certificiranje s pogodbo.

46. člen

(obvestilo o razveljavitvi certifikata)

O razveljavitvi certifikata organizacija za kontrolo in certificiranje obvesti ministrstvo, pristojne inšpekcije in Agencijo RS za kmetijske trge in razvoj podeželja.

47. člen

(promet z ekološkimi kmetijskimi pridelki oziroma ekološkimi živilii)

(1) Ekološki kmetijski pridelek oziroma ekološko živilo mora v prometu spremljati certifikat, ki zagotavlja sledljivost ter dokazuje da ekološki kmetijski pridelek oziroma živilo izpolnjuje določbe Uredbe 834/2007/ES, Uredbe 889/2008/ES, Uredbe 1235/2008/ES in tega pravilnika.

(2) Certifikat ali kopija certifikata mora biti na vpogled pri prodajalcu. V manjših prodajalnah oziroma poslovnih enotah, ki so vključene v sistem velikih trgovskih verig, mora prodajalec na zahtevo kupca priskrbeti certifikat ali kopijo certifikata najpozneje v času 48 ur od podane zahteve.

IV. NADZORNI SISTEM

48. člen

(tehnični in organizacijski pogoji, ki jih mora izpolnjevati organizacija za kontrolo in certificiranje)

(1) Vloga o izpolnjevanju tehničnih in organizacijskih pogojev organizacije za kontrolo in certificiranje mora vsebovati:

1. navedbo firme in sedeža pravne osebe ali samostojnega podjetnika posameznika, ki se prijavi za izvajanje kontrole in certificiranja kmetijskih pridelkov oziroma živil;

2. dokazilo o najemu ali lastništvu ustreznih poslovnih prostorov za opravljanje vseh nalog, povezanih s kontrolo;

3. navedbo tehnične opreme, potrebne za izvajanje kontrole ter dokazilo o usposobljenosti za izvajanje analiz. Če izvajalec nima lastne tehnične opreme za jemanje vzorcev oziroma lastnega laboratorija za opravljanje analiz, mora predložiti pogodbo z uradnim laboratorijem najpozneje v 15 dneh od imenovanja;

4. če izvajalec nima možnosti vstopa v hitro komunikacijsko omrežje državne uprave (HKOM), pisno izjavo, da si bo možnost vstopa zagotovil najkasneje v 30 dneh od imenovanja;

5. poslovnik kakovosti, ki vsebuje:

– organigram, ki prikazuje strukture zaposlenih ter shemo hierarhičnosti s pooblastili za izvajanje posameznih faz v postopku kontrole,

– postopek sprejema prijav pridelovalcev,

– način obveščanja pridelovalcev o napovedanih terenskih pregledih,

– opis pregleda kontrolnih točk pri posameznem pridelovalcu,

– ukrepe, ki so potrebni, da se zagotovi izvajanje predpisov o ekološki pridelavi,

– postopke vzorčenja za analizo,

– navedbo kriterijev pri ocenjevanju pred izdajo certifikatov,

– postopke pri zavrnitvi ali razveljavitvi certifikatov,

– vodenje evidenc pridelovalcev,

– letni načrt kontrole,

– postopke reševanja pritožb in

– hranjenje in arhiviranje vse dokumentacije.

6. seznam zaposlenih ali pogodbenih delavcev, ki bodo opravljali dejavnosti organizacije za kontrolo in certificiranje in dokazila o njihovi strokovni usposobljenosti (izobrazba, delovne izkušnje, strokovna izpopolnjevanja, izkušnje pri organiziranju izvajanja kontrol);

7. vzorec pogodbe s pridelovalci;

8. vzorec zapisnika o opravljeni kontroli;

9. vzorec certifikata za ekološke pridelke oziroma živila oziroma potrdilo, če je izvajalec v preusmeritvi;

10. navedbo višine stroškov in načina obračunavanja vseh stroškov, ki bi jih v primeru imenovanja zaračunavali pridelovalcem za svoje storitve;

11. akreditacijsko listino, ki jo izda javni zavod Slovenska Akreditacija ali akreditacijska služba druge države članice, ki je vključena v Evropsko akreditacijo, in ki potrjuje, da je organizacija za kontrolo in certificiranje akreditirana po različici Evropskega standarda EN 45011 ali Vodnika ISO 65 (»Splošne zahteve za organe, ki izvajajo sisteme potrjevanja proizvodov«).

(2) Če so izvajalci tuje pravne ali fizične osebe, morajo predložiti dokazila v slovenščini in dati pisno izjavo, da bodo vsi postopki in vodenje dokumentacije potekali v slovenskem jeziku.

49. člen

(organizacija za kontrolo in certificiranje)

Organizacija za kontrolo in certificiranje:

– vodi evidence izvajalcev, s katerimi imajo sklenjene pogodbe in nad katerimi izvajajo kontrolo. Podatke mora obdelovati v skladu s predpisom, ki ureja varstvo osebnih podatkov, in jih posredovati v zbirno evidenco izvajalcev, ki jo upravlja ministrstvo;

– ministrstvu vsako leto najpozneje do 1. marca tekočega leta posreduje seznam izvajalcev, ki so se do 31. decembra predhodnega leta prijaviли za kontrolo v naslednjem letu;

– ministrstvu vsako leto najpozneje do 31. marca tekočega leta posreduje zbirno poročilo o nadzornih dejavnostih, ki jih je izvajala v preteklem letu;

– ministrstvu vsako leto najpozneje do 31. marca tekočega leta posreduje statistične podatke o ekološki pridelavi v skladu z Uredbo 834/2007/ES, Uredbo 889/2008/ES, Uredbo 1235/2008/ES in s tem pravilnikom;

– najpozneje v roku trideset dni izda dovoljenja in soglasja v skladu z Uredbo 834/2007/ES, Uredbo 889/2008/ES, Uredbo 1235/2008/ES in s tem pravilnikom;

– pridobi soglasje v skladu z Uredbo 834/2007/ES, Uredbo 889/2008/ES, Uredbo 1235/2008/ES in s tem pravilnikom;

– pristojni inšpekciji omogoči dostop do svojih pisarn in objektov ter do vse dokumentacije, ki je povezana z njihovo dejavnostjo, ter jim nudi potrebne informacije;

– ministrstvu, Agenciji RS za kmetijske trge in razvoj podeželja ter Statističnemu uradu RS omogoči dostop do vse dokumentacije, ki je povezana z njihovo dejavnostjo, ter jim nudi potrebne informacije;

– ki je opravljala kontrolo izvajalca v prejšnjih letih, posreduje na podlagi zahteve organizacije za kontrolo in certificiranje, ki

izvaja kontrolo izvajalca v tekočem letu, vse podatke o izvajalcu ter izdaja certifikatov.

50. člen

(vzorčenje in analize)

(1) Organizacije za kontrolo in certificiranje izvajajo vzorčenje na ostanke FFS v skladu s predpisom, ki določa metode vzorčenja za uradni nadzor nad ostanki FFS v oziroma na živilih in kmetijskih pridelkih ter v primeru vzorčenja pred oziroma ob spravi na podlagi poslovnika kakovosti iz 48. člena tega pravilnika. Tako odvzet vzorec se šteje za uradni vzorec.

(2) Organizacija za kontrolo in certificiranje na podlagi ocene tveganja odvzame vzorec živil, kmetijskih pridelkov, delov kmetijskih rastlin oziroma tal za analizo ostankov FFS, GSO in težkih kovin pri terenskih kontrolnih pregledih, in sicer za analizo ostankov FFS pri najmanj 3% izvajalcev, za analizo ostankov GSO pri najmanj 1% izvajalcev in za analizo ostankov težkih kovin pri najmanj 1% izvajalcev.

(3) Organizacija za kontrolo in certificiranje pošlje vzorce iz drugega odstavka na testiranje uradnim laboratorijem.

(4) Organizacija za kontrolo vodi evidenco odvzetih vzorcev in rezultatov opravljenih analiz v obliki tabele, iz katere je razviden vsaj naslov kmetijskega gospodarstva, kjer je bil vzorec vzet, KMG-MID, vrsta opravljenega vzorčenja ter rezultat analize. Te podatke mora kontrolna organizacija na zahtevo pristojnega inšpektorja v celoti ali v zahtevanem obsegu posredovati pristojni inšpekciji.

(5) Organizacija za kontrolo in certificiranje obvesti pristojne inšpekcije o morebitnih preseženih mejnih vrednosti FFS in njihovih ostankov v kmetijskih pridelkih oziroma živilih.

(6) Pri analizi vzorcev na ostanke pesticidov se upošteva meja detekcije analitske metode.

(7) Uradni laboratorij opravi analizo in izda analizni izvid v razumnem roku, da omogoči organizaciji za kontrolo in certificiranje pravočasne informacije, potrebne za izdajo certifikata iz 45. člena tega pravilnika.

(8) Organizacija za kontrolo in certificiranje pošlje ministrstvu vsako leto skupaj z zbirnim poročilom iz 49. člena tega pravilnika tudi poročilo o analiznih izvidih. Poročilo o analiznih izvidih mora vsebovati podatke o:

– številu in vrsti odvzetih vzorcev,

– številu vzorcev, pri katerih je bila ugotovljena neskladnost, in

– izvedenih ukrepih v primeru posameznih neskladnosti.

(9) Če pristojne inšpekcije ugotovijo kršitev predpisov s področja FFS, o tem nemudoma obvestijo organizacijo za kontrolo.

51. člen

(zapisnik o opravljenem kontrolnem pregledu)

(1) Organizacija za kontrolo in certificiranje sestavi zapisnik o vsakem opravljenem kontrolnem pregledu z opisom vseh neskladnosti glede na zahteve, določene z Uredbo 834/2007/ES, Uredbo 889/2008/ES, Uredbo 1235/2008/ES in s tem pravilnikom.

(2) Zapisnik iz prejšnjega odstavka organizacija za kontrolo in certificiranje izda v dveh izvodih, od katerih prejme en izvod izvajalec.

52. člen

(obveznosti izvajalca)

(1) Vsak izvajalec, ki želi kmetijske pridelke oziroma živila označevati z izrazi iz 23. člena Uredbe 834/2007/ES, se mora prijaviti organizaciji za kontrolo in certificiranje in izvajati svojo dejavnost v skladu z Uredbo 834/2007/ES, Uredbo 889/2008/ES, Uredbo 1235/2008/ES in s tem pravilnikom.

(2) Pri prijavi mora izvajalec organizaciji za kontrolo in certificiranje posredovati podatke v skladu s 63. členom Uredbe 889/2008/ES in:

– enotno matično številko občana oziroma matično številko poslovnega subjekta,

– pravno organizacijsko obliko,

– KMG-MID,

– podatke o staležu rejnih živali (npr.: vrsta živali, število, starost ali teža živali),

– podatke o vrsti ekoloških pridelkov oziroma živil in v primeru, da poteka tudi pridelava oziroma predelava, ki ni v skladu s tem pravilnikom, tudi vrsto in količino pridelkov in živil ter delovne postopke pri pridelavi oziroma predelavi le-teh,

– načrt nabiranja rastlin in soglasje ministrstva, pristojnega za varstvo narave, v skladu z Uredbo 834/2007/ES, Uredbo 889/2008/ES, Uredbo 1235/2008/ES in s tem pravilnikom, če gre za nabiranje prostorastočih rastlin,

– zemljevid z vrisanim območjem paše v merilu 1: 25000 in posestni list z vrisanimi lokacijami čebeljih panjev in čebelnjakov v primeru ekološkega čebelarjenja,

– podatke o nadomestnem hranjenju čebel, in sicer: vrsto izdelka, datume, količine in panje, kjer se izvaja nadomestno hranjenje za posamezne čebelnjake,

– podatek o organizaciji za kontrolo in certificiranje, ki je opravljala kontrolo v predhodnih letih v primeru, da je bil izvajalec v kontroli pri drugi organizaciji za kontrolo in certificiranje,

– podatek o zelenih dodatnih kontrolah po posameznih zasebnih standardih za določene blagovne znamke katere opravlja organizacija za kontrolo in certificiranje,

– izjavo izvajalca, da dovoljuje organizaciji za kontrolo in certificiranje dostop do skladiščnih, proizvodnih in predelovalnih prostorov ter parcel kot tudi do zapisov in ustrezne dokumentacije,

– podatke o uporabi zdravil za uporabo v veterinarski medicini in

– druge podatke v skladu z Uredbo 834/2007/ES, Uredbo 889/2008/ES, Uredbo 1235/2008/ES in s tem pravilnikom.

(3) Izvajalec mora organizaciji za kontrolo in certificiranje vsako leto najpozneje do 31. januarja tekočega leta posredovati podatke o količini kmetijskih pridelkov oziroma živil pridelanih oziroma predelanih v predhodnem letu.

(4) Prestopi iz ene organizacije za kontrolo in certificiranje k drugi niso dovoljeni med postopkom certificiranja.

(5) Izvajalec je lahko prijavljen v kontroli in postopku certificiranja hkrati pri dveh ali več organizacijah za kontrolo in certificiranje, vendar pa mora pridobiti od vseh teh organizacij za kontrolo in certificiranje pozitivna poročila o opravljenih kontrolah oziroma certifikate, sicer se štejejo njegovi kmetijski pridelki oziroma živila kot neekološki.

(6) Za izvajalce, ki proizvode prodajajo neposredno končnim potrošnikom ali uporabnikom in teh proizvodov ne proizvajajo in pripravljajo, če jih skladiščijo samo na prodajnem mestu, ali jih ne uvažajo iz tretje države in ki izvajanje teh dejavnosti niso prenesli na tretje osebe, se ne uporabljajo določbe o nadzornem sistemu iz IV. poglavja tega pravilnika.

53. člen

(poročilo inšpekcij)

Inšpekcija, pristojna za kmetijstvo, in inšpekcija, pristojna za kontrolo kakovosti kmetijskih pridelkov in živil, vsako leto ministrstvu posredujeta poročilo o nadzoru nad delovanjem organizacij za kontrolo in certificiranje za predhodno leto, in sicer najpozneje do 1. marca tekočega leta za predhodno leto.

54. člen

(izmenjava informacij)

(1) Če organizacije za kontrolo in certificiranje ali pristojni inšpektorji ugotovijo kršitve oziroma nepravilnosti, povezane z ekološko pridelavo oziroma predelavo, se o tem medsebojno obvestijo.

(2) V kolikor gre za kršitve oziroma nepravilnosti v povezavi z ekološko pridelavo oziroma predelavo za kmetijske pridelke oziroma živila, ki so na trgu, vendar niso proizvedeni v RS, pristojne inšpekcije o tem obvestijo ministrstvo.

V. NADZOR UVOZA IZ TRETJIH DRŽAV

55. člen

(izvajanje nadzora uvoza)

Nadzor nad uvozom ekoloških kmetijskih pridelkov ali živil, ki se nanaša na sprostitev v prosti promet, izvajajo carinski organi.

56. člen

(naloge carinskih organov pri nadzoru uvoza)

Carinski organi:

– preverijo skladnost pošiljke (vrsto, količino in državo porekla) z izvirnikom potrdila o kontrolnem pregledu in ostalo spremljajočo dokumentacijo ter overijo izvirnik potrdila o kontrolnem pregledu;

– preverijo, da je izvirnik potrdila o kontrolnem pregledu izdal nadzorni organ oziroma izvajalec nadzora, ki je pooblaščen s strani pristojnega organa tretje države, iz katere prihaja pošiljka ter da je naveden na uradnem seznamu nadzornih organov oziroma izvajalcev nadzora v Evropski uniji, ki se vsako leto ažurira (posodablja) in objavi v Uradnem listu Evropske unije, Zbirka C;

– preverijo ekološke označbe pri končno pakiranih proizvodih, pri čemer mora biti vsak posebej označen z ostalo spremljajočo dokumentacijo.

57. člen

(evidenca uvoza ekoloških proizvodov oziroma živil iz tretjih držav)

(1) Carinski organi vodijo evidenco o uvozu ekoloških proizvodov oziroma živil iz tretjih držav.

(2) Evidenca iz prejšnjega odstavka vključuje:

– število uvoznikov ekoloških proizvodov oziroma živil, – vrste in količine uvoženih ekoloških proizvodov oziroma živil,

– državo odpošiljanja oziroma državo porekla.

(3) Podatke iz prejšnjega odstavka carinski organ posreduje ministrstvu do 31. marca tekočega leta za preteklo koledarsko leto.

VI. PREHODNE IN KONČNE DOLOČBE

58. člen

(odlog uporabe)

(1) Določbe o reji kuncev, reji damjakov, muflonov in navadnih jelenov ter določbe o obratih javne prehrane od 6. do 9. člena, od 14. do 22. člena, od 32. do 43. člena in določba drugega odstavka 44. člena tega pravilnika se začnejo uporabljati 1. januarja 2011.

(2) Določba glede doseganja 24 točk po IURŽ iz tretjega odstavka 11. člena tega pravilnika se začne uporabljati 1. januarja 2011.

59. člen

(prenehanje veljavnosti)

Z dnem uveljavitve tega pravilnika preneha veljati Pravilnik o ekološki pridelavi in predelavi kmetijskih pridelkov oziroma živil (Uradni list RS, št. 128/06, 21/07 – popr. in 37/07), določba drugega odstavka 10. člena pa se uporablja do 31. decembra 2010.

60. člen

(začetek veljavnosti)

Ta pravilnik začne veljati petnajsti dan po objavi v Uradnem listu Republike Slovenije.

Št. 007-253/2009/19

Ljubljana, dne 13. julija 2010

EVA 2009-2311-0082

mag. Dejan Židan l.r.
Minister
za kmetijstvo,
gozdarstvo in prehrano

Soglašam!

dr. Franc Kržanič l.r.
Minister
za finance

Priloga 1**INDEKS USTREZNOSTI REJE ŽIVALI - GOVEDO****1. SPLOŠNO**

Indeks ustreznosti reje živali (IURŽ) je grobo merilo za oceno primernosti sistema reje na osnovi točkovanja. Velja za govedorejske kmetije oz. za vse govedorejske sisteme, izjema je vzreja telet (teleta so govedo do 6. meseca starosti). Za ugotavljanje vrednosti IURŽ pri različnih sistemih reje se upošteva pet vplivnih področij, pomembnih za dobro počutje živali, in sicer: **možnost gibanja, socialni stiki, lastnosti tal** (v hlevu), **osvetlitev, zračenje in hrup in kakovost oskrbe**. Vseh pet področij se ovrednoti po tabelah in vrednosti po stolpcih se seštejejo. Seštevek točk teoretično lahko znaša med $-9,0$ in $+45,5$ točk in predstavlja vrednost IURŽ. Čim višja je ta vrednost, tem ustrežnejši je nek sistem reje.

2. MINIMALNI POGOJI

IURŽ kot celostni postopek ovrednotenja ne nadomešča določitve minimalnih prostorskih zahtev za normalno gibanje, prehranjevanje, izločanje, počivanje, pitje živali, itd, temveč jo pogojuje. Zato je na prvi stopnji vrednotenja potrebno preveriti izpolnjevanje minimalnih mer ter drugih minimalnih zahtev skladno z dobro prakso v živinoreji.

V tabeli 1 so predstavljene minimalne mere za **kratko stojišče**. Kratko stojišče je oblika priveza pri katerem ležeče živali vedno lahko držijo glavo normalno čez jasli. Stojišče je definirano s širino in dolžino utrjenih tal na katerih živali stojijo in ležijo.

Tabela 1: **Minimalne mere za kratko stojišče**

Teža živali v (kg)	Dolžina stojišča (cm)			Širina stojišča (cm)		
	Svetlo lisasta	Rjava	Črno bela	Svetlo lisasta	Rjava	Črno bela
Mlada živina						
200	134	133	138	93	95	97
300	145	146	152	102	105	106
400	154	158	163	109	112	114
500	162	167	171	114	118	120
Krave						
600	175	178	183	117	120	123
650	178	180	185	120	120	123
700	180	182	187	121	122	123
750	182	184	190	122	123	124
800	182	187	193	123	124	125

3. POSTOPEK OCENJEVANJA IURŽ

Preveritev se opravi v neugodnem letnem času. Vse živali imajo pravico do ustrežne reje, zato ni možno ugotavljati povprečnih razmer črede, ampak stanje v slabši četrtini, to pomeni, da kot merilo veljajo razmere za 25 % najbolj prizadetih živali.

IURŽ se vedno nanaša na konkretni sistem reje, zato je treba IURŽ za vse skupine živali, tudi z istega obrata, ki se po tehnologiji reje razlikujejo (krave molznice, mlado govedo in govedo za pitanje), preveriti ločeno.

Ugotavljanje IURŽ temelji na tabelarnem mehanizmu, ki ga sestavlja 7 listov. Listi 1 do 5 predstavljajo dejanskih pet ocenjevalnih tabel, dodatna pojasnila izrazov so v opombah pod tabelo. V posamezne stolpce, označene z malimi črkami, ki pridejo v poštev za ocenjevano rejo živali, se označijo točke v vrsticah, v katere se preverjana reja lahko ali mora umestiti. Te točke se potem ustrezno vnesejo v »seštevni list« (list 6). Tam vrstice ustrezajo vplivnim področjem in seštevki vrstic tvorijo seštevke točk v vsakem od petih vplivnih področij. Seštevek vsot vrstic predstavlja vrednost IURŽ, ki se nato prenese v »pregledni list« (list 7). V list 7 se vpišejo splošni podatki o kmetiji, vrednosti IURŽ o sistemu reje iz različnih časovnih obdobj. List 7 se izpolni za vsako vrsto reje posebej.

Če nimamo točnih gradbenih načrtov hleva, je za ugotovitev določenih dimenzij hleva potrebno opraviti ustrezne meritve. Več teh dimenzij (velikosti) se nanaša na GVŽ (GVŽ = glava velike živine = 500 kg žive teže). Zato je potrebno ugotoviti skupno število GVŽ, ki se jih lahko nastani v zadevni enoti hleva, pri čemer pa se ne upošteva število črede ob času preverjanja ampak povprečen maksimalen stalež živali v hlevu.

GOVEDO – OCENJEVALNI LIST 1

VPLIVNO PODROČJE I "MOŽNOST GIBANJA" (najmanj 0; največ 10,5 točk)
seštej točke iz stolpcev a-f, če je to potrebno

Stolpec	a			b	c		d	e	f
Točke	PROSTA REJA				VEZANA REJA			ločen izpust	
	skupna površina namenjena gibanju v (m ² / GVŽ) ¹⁾			Leganje in vstajanje ²⁾	mere stojišč omejitev stojišč spredaj in zadaj ²⁾	gibanje v navezi po dolgem in prečno v (cm) ³⁾	izpust (dni/leto) ⁴⁾	pašnik, planinski pašnik (dni/leto) ⁵⁾	
	brez rogov	z rogovi	MG/MPG						
3	≥ 8	≥ 9	≥ 6	udobno			≥ 270		
2,5	≥ 7	≥ 8	≥ 5				≥ 230		
2	≥ 6	≥ 7	≥ 4	srednje			≥ 180		
1,5	≥ 5	≥ 6	≥ 3				≥ 120	≥ 120	
1			≥ 2,5		udobno	≥ 60/40	≥ 50	≥ 50	
0,5				omejeno	srednje	≥ 40/30		≥ 30	
0	< 5	< 6	< 2,5	zelo omeј.	omejeno	< 40/30			

Opombe:

- 1) Celoletno dostopne površine za gibanje in ležanje za vse živali, pri hlevih z ležalnimi boksi se upošteva celotna površina za gibanje in polovica površine ležalnih boksov.
- 2) Pojmi so podrobneje razloženi v pojasnitvah.
- 3) Prva vrednost ustreza gibljivosti priveza oz vratu živali v privezu po dolžini stojišča. Druga vrednost pa gibanje v prečni smeri – vzporedno z jaslami.
- 4) Kot izpust velja zunanja površina izven hleva, katere velikost ustreza najmanj normativom za posamezne kategorije živali iz priloge III Uredbe Komisije (ES) št. 889/2008 in je na voljo vsem živalim.
- 5) Pri paši ali planinski paši upoštevamo stolpec e in f. Vrednost za planinsko pašo je neodvisna od trajanja planinske paše. Če je na planinski paši samo del črede, gre za dva različna sistema reje, za katera je treba določiti ločeni vrednosti IURŽ (glej točko 4 – vrednotenje IURŽ števila).

STOLPEC a

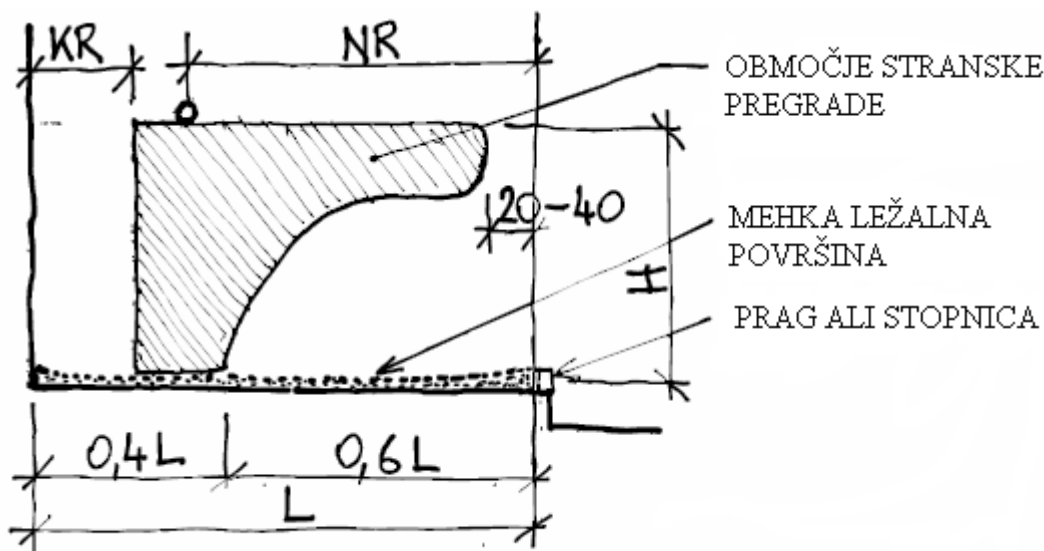
Upoštevamo celotno površino tal, ki jo živali neke skupine oz. hlevske enote v hlevu s prosto rejo lahko stalno koristijo (sem spada tudi zunanja površina, ki je dostopna kadarkoli skozi celo leto) in jo delimo s številom GVŽ. Navedeni so trije podstolpci za različne skupine živali. Za celoten stolpec a pa se podeli le ena vrednost točk. Površina tal je prehodna, če se nad njo nahaja tako velik zračni prostor, da lahko v njem vse živali stojijo pokončno in da je s treh strani ograjena površina vsaj toliko široka, da se živali lahko obrnejo. Vštejejo se lahko površine za krmljenje, ki jih živali lahko kadarkoli dosežejo z glavo (jasli, korita, ...), izven nezaprlih krmnih pregrad v širini 70 cm ob celotni dolžini krmne pregrade. Stopnice, ki so nameščene pred krmnimi pregradami, koriti ali podobnimi napravami, ali druge stopnice se prav tako lahko prištejejo. Krave z rogovi potrebujejo večji prostor, da se izognejo druga drugi. Za to kategorijo je predviden poseben stolpec. Mlado govedo in moško govedo za pitanje ter vole lahko redimo na manjši površini. Zato je tudi za to kategorijo predviden poseben stolpec. Ležalni boksi so le delno površine za gibanje, zato se pri skupni površini za gibanje upošteva le polovica njihove površine. Pri boksih za mlado govedo in govedo za pitanje moramo pri ugotavljanju gostote naselitve izhajati iz povprečne teže v določenem obdobju nastanitve, saj se večje gostote nastanitve ob koncu reje/pitanja izravnavajo z majhnimi gostotami nastanitve na začetku reje/pitanja.

STOLPEC b

Možnost gibanja pri leganju in vstajanju pri prosti reji je načeloma večja kot pri vezani reji. Zato se tukaj dodeli eno točko več za udobno leganje in vstajanje kot pri vezani reji (vezana reja se ocenjuje v dveh stolpcih, hlevi s prosto rejo pa le v enem).

Hlevi z globokim nastiljem in tlačnim gnojem oz hlevi, ki nimajo razdeljene ležalne površine (boksov), so ocenjeni z "udobno", razen če dolžina, širina in globina ležalnih površin ali gradbene strukture očitno onemogočajo normalno obnašanje živali. Krave morajo imeti pri takem sistemu dovolj dolgo ležalno površino - vsaj 3 m, da jo lahko ocenimo z "udobno". Pri mladem govedu in govedu za pitanje je dolžina ležalne površine glede na njihovo velikost ustrezno manjša. Pri ležalnih boksih ocena ni odvisna samo od mer boksa, ampak je odločilnega pomena tudi vrsta stranske pregrade in temenske zapore. Ocena se opravi v skladu s splošnimi pojasnitvami za 25 % najbolj prizadetih živali, v tem primeru za 25 % največjih živali. Oceno »omejen« izberemo, če te večje živali le s težavo normalno vstajajo ali legajo, pogosto vstajajo tako kot konji, pri vstajanju obtičijo v sedečem položaju, njihov zadek sega čez rob boksa, ne morejo sproščeno ležati, v ležalnem boksu dolgo stojijo z namenom leganja (prestopanje, zibanje glave ob tleh), pri vstajanju zdrsnejo naprej in nazaj po tleh, ali če nadpovprečno dolgo ležijo, ne da bi vmes vstale. Za kratkotrajne ugotovitve pri ocenjevanju je treba ugotoviti tehnopatije na boku, zadku, tilniku in vihru, ki nastanejo zaradi očitnega drgnjenja ob stranske pregrade ležalnega boksa. Če to stanje zadeva samo del večjih živali ali celo vse večje živali a v oslavljenem obsegu, izberemo oceno »srednje«. Za hitro in enostavno ugotavljanje veljajo minimalne navedbe iz tabele 2 skladno s sliko 1 za »udobne« ležalne bokse (vrednosti v tabeli izhajajo iz zgornjih mej 90-odstotne stopnje zaupanja za velikosti telesa posamezne pasme po JAUSCHNEGGU, 1994).

Slika 1: Definicija dimenzij ležalnega boksa



KR - prostor za glavo

NR - razdalja do temenske zapore

L - dolžina boksa

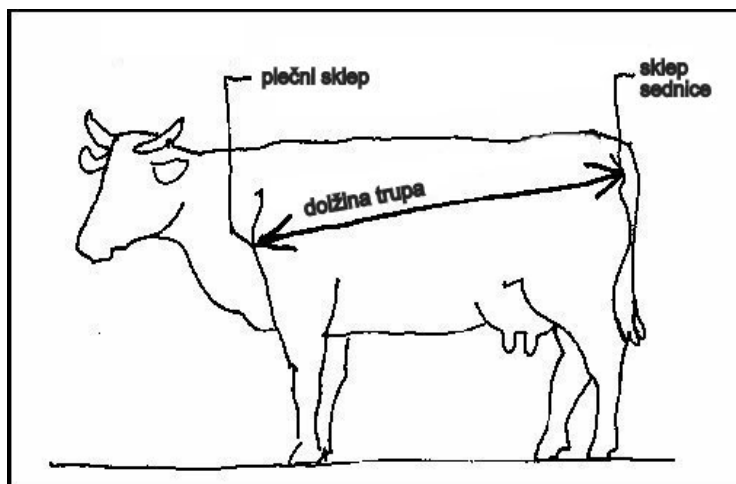
H- višina pregrade

Tabela 2: Mere za udobne ležalne bokse (LB) za 600 kg in 700 kg težke krave (cm) za stenske in nasproti ležeče LB

Pasma teža (kg)	dolžina LB		višina (pregrade) LB (cm)	prostor za glavo (cm)	temenska zapora (cm)	širina LB (cm)
	stenski (cm)	nasproti ležeči (cm)				
Lisasta						
600	244	211	110	39	157	119
700	252	217	114	40	162	122
Rjava						
600	250	216	114	40	160	123
700	255	220	116	41	164	125
Črno bela						
600	256	221	116	41	165	125
700	262	227	117	41	170	126

STOLPEC c

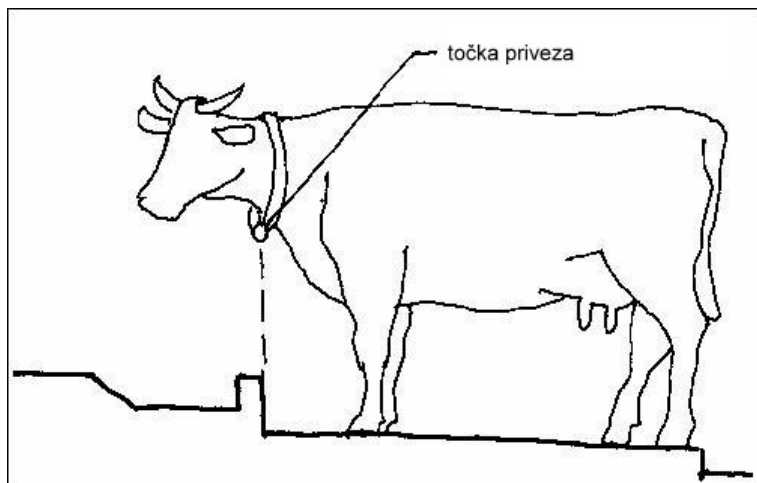
Mere stojišč in vrsta tehnike pri ograjevanju spredaj in zadaj so zelo odločilne za že zelo omejene možnosti gibanja privezanega goveda. Visok sprednji rob jasli, ali kratka in ozka stojišča, ali ostre rešetke ali stopnice zadaj, kot tudi kravji učitelj se ocenjujejo kot "omejeno" z 0 točkami. Za posredno ocenjevanje obnašanja veljajo napotki za ležalne bokse iz stolpca **b** za 25 % najbolj prizadetih živali. Oceno "udobno" dobi kratko stojišče, če višina sprednjega roba jasli pri izvedbi s premično gumijasto zaščito ne presega 32 cm, dolžina stojišča (DS) pa ustreza izračunu $DS = 0,95 \times DT + 30$ cm (DT je diagonalna dolžina trupa – od plečnega sklepa do sklepa sednice) in če širina stojišča (ŠS) ustreza izračunu; $ŠS = 0,9 \times VV$ (VV je višina vihra). V primeru, da le ena od teh zahtev ni izpolnjena, stojišča ne moremo oceniti kot »udobno«. Srednje dolga stojišča so oblika priveza pri katerem ležeče živali ne morejo držati glave normalno čez jasli. Žival leži (lega, vstaja) za krmno pregrado. Taka stojišča so - tudi če je dolžina stojišča pravilna $DS = 0,95 \times DT + 58$ cm in širina; $ŠS = 0,87 \times VV$ - ocenjena največ s "srednje", ker visok sprednji rob jasli oz. krmna pregrada močno ovira normalno obnašanje.



Slika 2: Definicija diagonalne dolžine trupa (izmerjeno z merilno letvijo)

STOLPEC d

Vrednosti se nanašajo na neovirano možnost gibanja vratu živali v smeri vzdolžne osi stojišča in vzporedno z jaslimi. Kot točka priveza velja položaj priveza na spodnji strani vratu, ko žival normalno stoji (glej sliko 3). Stojišča s kravjim učiteljem se oceni z 0 točkami. Pri srednje dolgem stojišču je najmanjša dolžina priveza (dolžina med točko pritrditve verige/pasu na drogu ali na tleh in točko priveza na žival) 80 cm.



Slika 3: Točka priveza

STOLPEC e

Skladno z opombo 4 je za zunanji izpust potrebna površina izven hleva, katere velikost v m²/glavo ustreza najmanj normativom za posamezne kategorije živali iz priloge III Uredbe Komisije (ES) št. 889/2008 in je na voljo vsem živalim. Pri vezani ali prosti reji s časovno omejenim izpustom se manjši izpusti lahko priznajo, kadar je čreda razdeljena v skupine za izpust, pri čemer vsaka skupina lahko uporablja izpust vsaj 1 uro in se dejanska organizacija te časovno razdeljene uporabe izpusta lahko tudi dokaže (dnevnik izpustov, preverjanje: v hlevu prisotne poti proti izpustu, v izpustu prisotni iztrebki, itn).

STOLPEC f

Gibanje na pašniku se oceni bolje kot izpust brez paše. Še boljše možnosti za gibanje so dane na planinah (planinskih pašnikih). Zato je potrebno na paši oz planinski paši oceniti pogostnost izpusta v stolpcu e, dodeljene vrednosti v stolpcu f pa prišteti. Reja na planini je ocenjena z 1,5 točkami, ne glede na to, koliko dni v letu so živali na planinski paši.

GOVEDO – OCENJEVALNI LIST 2

VPLIVNO PODROČJE II "SOCIALNI STIKI" (najmanj -1; največ 10,0 točk)

seštej točke iz stolpcev a-e, če je to potrebno

Stolpec	a			b	c	d	e
	Prosta reja-skupna površina namenjena gibanju ¹⁾ v m ² / GVŽ ali vezana reja			Struktura črede v hlevih s prosto oz.vezano rejo ³⁾	Vzreja ⁴⁾	ločen izpust izpust (dni/leto) ⁵⁾	pašnik, planinski pašnik (dni/leto) ⁶⁾
Točke	KRAVE brez rogov	z rogovi	MG/MPG ²⁾				
3	≥ 8	≥ 8	≥ 6				
2,5	≥ 7	≥ 7	≥ 5			≥ 270	
2	≥ 6	≥ 6	≥ 4	Družinska struktura		≥ 230	
1,5	≥ 5		≥ 3	Čreda brez bika		≥ 180	≥ 120
1			≥ 2,5	Stabilne starostne skupine ali skupine glede na proizvodnjo	Lastna vzreja, minimalni vizualni stik s čredo	≥ 120	≥ 90
0,5	vezana reja				Lastna vzreja v ločenem hlevu	≥ 50	≥ 30
0	< 5	< 6	< 2,5	Vezana reja	Delni dokup		
-0,5				Pogosto prestavljanje pri vezani reji in pogosto premeščanje v drugo skupino pri prosti reji	Pogosti dokup in vzreja v ločenem hlevu ali pogosta vključevanja posameznih živali v skupino pri prosti reji		

Opombe:

- 1) Celoletno dostopne površine za gibanje in ležanje za vse živali, površina ležalnih boksov se v celoti upošteva.
- 2) MG - mlado govedo, MPG - mlado govedo za pitanje
- 3) Pojmi so podrobneje razloženi v pojasnitvah.
- 4) Če se mlade živali poleti nahajajo ločeno od osnovne črede na planini ali v poletnem hlevu a imajo pozimi vizualni kontakt z ostalo čredo, to velja, kot če bi imele stalen vizualni kontakt.
- 5) Kot izpust velja zunanja površina izven hleva, katere velikost ustreza najmanj normativom za posamezne kategorije živali iz priloge III Uredbe Komisije (ES) št. 889/2008 in je na voljo vsem živalim.
- 6) Pri paši ali planinski paši upoštevamo stolpec e in f. Vrednost za planinsko pašo je neodvisna od trajanja planinske paše. Če je na planinski paši samo del črede, gre za dva različna sistema reje, za katera je treba določiti ločeni vrednosti IURŽ (glej točko 4 – vrednotenje IURŽ števila).

STOLPEC a

Smiselno se uporabljajo pojasnila za stolpec a iz lista 1, vendar ima zagotavljanje prostora v hlevu pri vplivnem področju »socialni stiki« drug pomen kot pri področju gibanja. Živali z rogovi imajo na tem vplivnem področju določeno prednost, predvsem zato ker rogovi izražajo pomembno socialno funkcijo. Pri računanju celotne površine za gibanje se v tem primeru površina ležalnih boksov upošteva 100 %. Za vezano rejo se vedno dodeli 0,5 točke.

STOLPEC b

Za ustrezen socialni stik bi bila optimalna naravna družinska struktura živali na prostem, kot je to pri ekstenzivno rejenih čredah krav dojilj. To naravno družinsko skupino sestavljajo ženske živali vseh starosti in moške živali do odstavitve ter en plemenski bik. "Čreda brez bika" ne velja le za spolno mešane črede (brez plemenjaka), ampak tudi za osnovne črede v

hlevih s prosto rejo, kjer se po presušitvi krav dojilj ženske živali integrirajo v čredo. Za vezano rejo se vedno dodeli 0 točk.

STOLPEC c

Če se mlade živali poleti nahajajo ločeno od osnovne črede na planini ali v poletnem hlevu in imajo pozimi vizualni kontakt z ostalo čredo, to velja, kot če bi imele stalen vizualni kontakt. Drugi načini vzreje, ki niso naštetih, je treba smiselno umestiti (po 0,5 točke), tako se npr »delni dokup in vhlevitev vzrejenih živali z vizualnim kontaktom in ovohavanjem z osnovno čredo« oceni z 0,5 točke, »pogosti dokup in vzrejanje v istem hlevu« se oceni z 0 točkami itd. V primeru reje živali brez kakršnekoli vzreje (specializirana reja mladega goveda, bikov za pitanje) se stolpec c ne upošteva, razen ko osnovni skupini pogosto dodajamo posamezne živali oziroma kadar posamezne živali pogosto premeščamo, kar se ocenjuje z - 0,5 točke. Kot »delni dokup« se šteje dokup živali za obnovo črede, ki obsega več kot 10 % staleža krav letno.

STOLPEC d,e

Pri planinski paši ali paši na kmetijskem gospodarstvu se upoštevata oba stolpca in veljajo enaka pojasnila kot pri stolpcih e in f lista 1.

GOVEDO – OCENJEVALNI LIST 3

VPLIVNO PODROČJE III "STANJE TAL" (najmanj –2,5; največ 8,0 točk)
seštej točke iz stolpcev: a-f, če je to potrebno

stolpec	a	b	c	d	e	f
točke	ležalna površina ¹⁾			predel za aktivnosti, hodniki, poti za pregon živine (pri vezani reji le če je izpust) ²⁾	ločen izpust ³⁾	paša planinski pašnik ⁴⁾
	mehkost	čistoča	varnost pred drsenjem			
2,5	≥6 cm slame					
2,0	3-6 cm slame; ≥6 cm peska					
1,5	mehka guma <3cm slame <6cm peska				utrjena, čista, oprijemljiva	
1,0	les, PVC, trda guma asfalt	čista	oprijemljiva	oprijemljiva, tehnično ustrezna, ne poškodujejo parkljev	naravna tla, suha, utrjena	planinska tla ali strma pobočja
0,5	betonske, plastične ali kovinske rešetke	srednje	srednje	srednje	srednje	ravna ali rahlo nagnjena površina
0	betonske rešetke ÖNORM L5290	umazana	drseča	drseča, tehnično pomanjkljiva, neugodna za parklje	drseča, tehnično neugodna za parklje	
-0,5	betonske rešetke - tehnično neustrezne	zelo umazana	zelo drseča	zelo drseča in/ali umazana, hude pomanjkljivosti	zelo drseča in/ali umazana, huda pomanjkljivost, blatna	

Opombe:

1) V več-prostorskih hlevih je ležalna površina tisto območje, ki ga živali med glavnim počitkom najraje izberejo.

2) Velja stanje najslabšega dela hleva, po katerem morajo hoditi vse živali.

3) Kot izpust velja zunanja površina izven hleva, katere velikost ustreza najmanj normativom za posamezne kategorije živali iz priloge III Uredbe Komisije (ES) št. 889/ in je na voljo vsem živalim.

4) Pri paši ali planinski paši upoštevamo stolpec e in f. Vrednost za planinsko pašo je neodvisna od trajanja planinske paše. Če je na planinski paši samo del črede, gre za dva različna sistema reje, za katera je treba določiti ločeni vrednosti IURŽ (glej točko 5 – vrednotenje vrednosti IURŽ).

STOLPEC a

Pri vezani reji in pri ležalnih boksih z nastiljem se upošteva debelina nastilja za površine z najmanjšo debelino nastilja na ležalni površini 25 % najbolj prizadetih živali. Ocenjujemo tista mesta, kjer je mehkost ležalne površine najpomembnejša, to so mesta pod okončinami in sklepi. Pri gumijastih oblogah mehkost ležalne površine preizkusimo s »palcem«. Kot "mehko" označimo tisto gumijasto oblogo, pri kateri se tla ob pritisku s palcem nekoliko ugreznejo. Ustreznost rešetkastih tal ocenjujemo glede na kategorijo živali (širina rež, širina

pohodne površine rešetk), obdelavo in natančnost polaganja (robovi, višinske razlike) in varnost pred zdrsom. Večja odstopanja od normativov ocenimo kot "tehnično slaba". Tabela 6 prikazuje navedbe za merila funkcionalnosti rešetkastih tal. Gumirane reže se ocenijo s pol točke manj kot ravne površine z gumijasto oblogo.

Tabela 6: Funkcionalne mere za rešetkasta tla (cm)

Kategorija živali	Širina pohodnega dela (cm)	Širina rež (cm)
Mlado govedo in govedo za pitanje do 450 kg	8 – 10	2,25 - 2,75
nad 450 kg krave molznice	8 – 12	največ 3,0 pri posamezni gredi največ 3,2 pri ploščni izvedbi

STOLPEC b

Pri ocenjevanju čistoče ležalnih površin moramo izhajati iz celotnega niza možnosti, na katere naletimo v določenem sistemu reje v praksi in nato ustrezno ocenimo realno stanje 25 % najbolj prizadetih živali (z najbolj umazanim ležalnim prostorom).

STOLPEC c

Ker je za objektivno oceno varnosti tal pred zdrsom potrebno veliko truda in stroškov, je zato potrebno v smislu razlag v stolpcu **b** pristopiti subjektivno. Tako kot pri stolpcu **a** tudi tukaj ocenjujemo predel, ki je najpomembnejši za zdrs pri vstajanju in leganju, t.j. predel pod parklji. Niz možnosti tukaj zajema zelo drseča tla, npr mokre lesene deske, gladek beton ali PVC, ali površine z zelo dobrim oprijemom, npr mehke gumijaste obloge, suh liti asfalt ali globok nastilj na grobem betonu. Pozorni moramo biti na primere, kjer je v predelu parkljev le tanka plast nastilja, pod njim pa gladka vlažna površina. Za preprosto oceno si lahko pomagamo s preskusom z gumijastimi škornji. Če s peto gumijastega škornja pritisnemo s celotno telesno težo na preskusno mesto in nogo premikamo sem ter tja, lahko dokaj dobro ocenimo oprijemljivost tal. Vsa ta pomagala so lahko samo v oporo in dopolnjujejo zahtevano strokovno znanje.

STOLPEC d

Tukaj ocenjujemo: v hlevih s prosto rejo vse notranje površine za gibanje, po katerih stalno hodijo živali, pri vezani reji pa poti do izpusta ali na pašo. Za varnost pred zdrsom glej razlago pri stolpcu **c**. Tehnične pomanjkljivosti se nanašajo na sestavo tal in okvare na oblogah tal, ki lahko povzročijo poškodbe parkljev (ostri robovi, široke reže itn). Ureditve, pri katerih morajo živali stopati čez kanale (blatilni kanal) ali več kot 25 cm visoke stopnice ali višinske razlike tal, na katerih se lahko spotaknejo (tudi stopnice pod 10 cm višine), se ocenijo kot »tehnične pomanjkljivosti«. Oceno »tehnično ustrezna in ne poškodujejo parkljev« lahko dodelimo samo, ko so na voljo varna, ravna in nerešetkasta tla. Drugače se dodeli ocena »srednje«. Za rešetkasta tla veljajo pojasnila iz stolpca **a**.

STOLPEC e in f

Osnova za ocenjevanje je varnost pred zdrsom živali na tleh v izpustu in na pašniku in vpliv teh tal na zdravstveno stanje okončin in parkljev (utrjevanje gibalnega aparata, enakomerna obraba parkljev, ne pretirano omehčanje roževine parkljev itn). Če so živali na paši ali na planinski paši najmanj 30 dni v letu ocenimo v stolpcu e "naravna, suha in utrjena tla" z 1 točko in v stolpcu f damo ustrezno število točk, četudi so tla v izpustu ob hlevu morebiti manj ustrezna. Za oprijemljivost tal v izpustu veljajo navedbe v stolpcu c. Naravna tla vključno z nasutjem, kot je gramoz, lubje itn ovrednotimo z 1 točko le takrat, če tla zaradi stalne intenzivne rabe niso umazana in mehka. V nasprotnem primeru damo ustrezno slabšo oceno. Meja med rahlo nagnjenim in strmim terenom je pri povprečnem naklonu pašnih površin okrog 20 %.

GOVEDO – OCENJEVALNI LIST 4

VPLIVNO PODROČJE IV "SVETLOBA, ZRAČENJE IN HRUP"

(najmanj -2,0; največ 9,5 točk)

seštej točke iz stolpcev a-f, če je to potrebno

stolpec	a	b	c	d	e	f
točke	dnevna svetloba v hlevu	kakovost zraka v hlevu ¹⁾	prepih na ležalni površini ²⁾	hrup v hlevu ³⁾	ločen izpust, paša ⁴⁾	
					(dni/leto)	(ur/dan) ⁵⁾
2,0	spredaj odprt hlev				≥ 230	≥ 8
1,5	zelo svetlo	spredaj odprt hlev ali optimalna kakovost zraka			≥ 180	≥ 6
1,0	svetlo	dobra kakovost zraka	izključen	ni hrupa	≥ 120	≥ 4
0,5	srednje	zadostna kakovost zraka	< 0,15 m/s (< 0,3 m/s)	lažji hrup	≥ 50	≥ 2
0	temno	slaba	0,15 m/s - 0,25 m/s (0,3 m/s - 0,5 m/s)	izrazitejši hrup		
-0,5	zelo temno	zelo slaba	> 0,25 m/s (> 0,5 m/s)	močan hrup		

1) Objektivna merila za kakovost zraka oziroma prezračenost hleva:

subjektivna ocena	pozimi			poleti m ³ /GVŽ/ h
	m ³ /GVŽ/ h	CO ₂ [Vol.%]	NH ₃ [ppm]	
optimalna	≥ 150	< 0,1	≤ 5	≥ 500
dobra	≥ 150	< 0,15	≤ 10	≥ 400
zadostna	≥ 100	< 0,2	≤ 15	≥ 300
slaba	≥ 60	< 0,3	≤ 20	≥ 250
zelo slaba	< 60	> 0,3	> 20	< 250

2) Pojmi so podrobneje razloženi v pojasnitvah. Poleti so dovoljene vrednosti navedene v oklepajih.

3) Obremenitev s hrupom-predvsem zaradi prezračevalnih naprav.

4) Pri vplivnem področju »svetloba in zrak« lahko površine na prostem, ki so vsem živalim določenega sistema vedno dostopne, prištevamo k izpustu, tudi če so manjše od normativov (glej opombo 4 v listu 1), npr. pri navzven razširjenem hlevu z odprto prednjo stranjo ali pri (delno) na prostem pokritem krmilnem prostoru.

5) Velja na 365 dni preračunano povprečje med trajanjem izpusta poleti in pozimi skladno s pojasnitvami v besedilu.

STOLPEC a

Hlevi z odprto prednjo stranjo so hlevi, ki imajo trajne, najmanj 0,45 m²/GVŽ velike odprte površine, ki obdajajo prostor (to se nanaša na največjo možno gostoto živali v hlevu!), z neomejenim pretokom zraka. Pri tem mora biti pravokotna razdalja med spodnjim in zgornjim robom odprtine najmanj 1 m (običajno gre za vzdolžno, proti jugu obrnjeno odprto stran hleva, ki je po celotni dolžini hleva odprta vsaj v višini 1 m). Pri ocenjevanju naravne svetlobe v zaprtih hlevih (25 % najbolj prizadetih živali = ki se nahajajo v najbolj temnem

predelu hleva!) je potrebno upoštevati skupno svetlobno površino in njen delež glede na talno površino hleva: od 0 = temen hlev do približno 10 % talne površine = izjemno svetli hlevi. Če privezane živali stojijo obrnjene z glavo proti temni steni (brez oken), se določi ocena "temno".

STOLPEC b

Tukaj se določa kakovost zraka oziroma prezračenosť v zaprtih hlevih (med optimalno in zelo slabo). V opombah so navedene stopnje prezračenosť za zimski in poletni čas. Prezračenosť lahko neposredno bolj natančno izmerimo le pri centralnem odvajanju izrabljenega zraka. Zato pomnožimo srednjo hitrost izhodnega zraka (ki se meri z anemometrom, načeloma v m/sek) s presekom jaška (m^2) in 3600 (sek/h). Rezultat je trenutna zaznava pretoka zraka. Posredni kazalci za slabo zračenje v hlevu pozimi so zatohel zrak, pajčevina in nastajanje kondenza na stropu in stenah (zlasti v kotih) ter oknih (umazanost in vlaga).

Kakovost zraka se lahko določa tudi z merjenjem koncentracije CO_2 ali NH_3 v hlevskem zraku. Koncentracije se izmerijo z napravami za zaznavanje plinov (na primer reagenčne cevke in ročna črpalka ali druge ustrezne naprave). Vsebnost CO_2 v zraku je neposredno merilo za pretok zraka.

Za izračun parametra, ki pove kvaliteto prezračevanja v hlevu je potrebno:

- pri dovodu zraka sešteti površine vseh oken v m^2 in jih nato deliti s skupnim številom GVŽ,
- pri odvodu zraka sešteti površine vseh oken ali prezračevalnih jaškov v m^2 in jih nato deliti s skupnim številom GVŽ.

Za ugotovitev prezračenosť je potrebno oceniti konkretno situacijo v hlevu na treh področjih, t.j. »DOVOD«, »ODVOD« in »POLOŽAJ ŽIVALI GLEDE NA DOVOD ZRAKA« v 4 stopnjah (0 do 3), nato se točke seštejejo. Ta seštevek se dodeli pojmom, navedenim v tabeli za IURŽ – »vplivno področje IV«, stolpec b.

Seštevek vseh točk	Prezračenosť v zaprtem hlevu
8-9	optimalna
6-7	dobra
4-5	zadostna
2-3	slaba
0-1	zelo slaba

točke	I dovod zraka	II odvod zraka	III položaj živali glede na tok dovodnega zraka
3	celotna površina stropa s porami ¹⁾ ali stropi z dovodom zraka v predelu glave živali	ventilator – zadosten ²⁾ ali jašek za odvod zraka $\geq 0,03 \text{ m}^2 / \text{GVŽ}$	nepredušna pregrada med živaljo in odprtino za dovajanje zraka
2	del stropa s porami ali kanali za dovod zraka z loputami	ventilator – premajhen ali jašek za odvod zraka $< 0,03 \text{ m}^2 / \text{GVŽ}$	žival z glavo obrnjena k odprtini za dovajanje zraka
1	samo okna skupaj $\geq 0,3 \text{ m}^2 / \text{GVŽ}$	odprtine na stropu ali okna $\geq 0,3 \text{ m}^2 / \text{GVŽ}$	žival z repom obrnjena k odprtini za dovajanje zraka
0	samo okna $< 0,3 \text{ m}^2 / \text{GVŽ}$ skupne površine	samo okna $< 0,3 \text{ m}^2 / \text{GVŽ}$ skupne površine	žival izpostavljena dovodnemu zraku pri tleh (špranja pri vratih, blatilni kanal)

Opombe:

- 1) Stropi s porami so zračno propustne konstrukcije in omogočajo dotok svežega zraka v hlevu brez prepaha.
 2) Enačenje delovanja ventilatorja in odvodnega jaška velja samo za zimsko zračenje, saj je to pri večini hlevov za govedo bolj kritično (ocenjevanje IURŽ naj se izvede tudi pozimi). Pri oceni ventilatorske naprave z "zadostno" ali "premalo" se moramo zanesti na presojo osebja v hlevu, v kolikor pretoka zraka ne moremo natančno izmeriti z anemometrom. V skrajnem primeru je meja "pretoka zraka v zimskem času" v skladu z opombo v tabeli »vplivno področje IV« o objektivnih merilih pri $100 \text{ m}^3/\text{GVŽ}/\text{h}$ (nad je zadostno, pod je slabo). Če je na kmetijskem gospodarstvu glavni problem poletno prezračevanje (npr. pri pitanju bikov), je potrebno pregledati zagotovitev poletne prezračevnosti z ventilatorjem skladno z opombami Lista 4.

Za ugotavljanje prezračevnosti po tukaj navedeni metodi lahko upoštevamo spodnja navodila:

1 Seštevek vseh površin oken m^2	2 seštevek vseh površin za odvod zraka m^2	3 Skupno število GVŽ v hlevu	4 1 : 3	5 2 : 3	Obseg vpliva		
					I.	II.	III.

Pojasnila

V stolpec 1 se vnese seštevek vseh okenskih površin v hlevu (m^2). V stolpcu 2 se seštejejo površine vseh prezračevalnih jaškov. V stolpec 3 se vpiše število vseh živali v GVŽ v hlevu. V stolpec 4 se vpiše količnik iz stolpcev 1 in 3 (= površina oken na GVŽ) in v stolpec 5 količnik iz stolpcev 2 in 3 (= površina prezračevalnega jaška na GVŽ). S temi rezultati in na podlagi neposredno razvidnih dejstev v hlevu glede prezračevanja ocenimo ta tri vplivna področja (I = dovod zraka; II = odvod zraka; III = položaj živali glede na dotok zraka) za določitev točk. Na podlagi števila točk lahko prezračevalni sistem umestimo v eno od petih ocenjevalnih stopenj prezračevnosti glede na podano lestvico.

STOLPEC c

O učinku prepaha govorimo, kadar je trup živali izpostavljen gibanju zraka, ki je znatno hladnejši od siceršnjega zraka v hlevu, ali kadar so le deli trupa živali izpostavljeni močnejše gibajočemu se ali hladnejšemu zraku. Povzročitelji prepaha so lahko reže na rešetkastih tleh pri vratih ali odgnojevalnih jaških, odprtine v kanalih za pretok gnojevke in slabo delujoče prezračevalne odprtine. Če je potrebno, preizkusimo gibanje zraka z označevalnim dimom za kar uporabimo razne generatorje dima (dimne bombe, dimne pištole...) nato z anemometrom izmerimo hitrost gibanja zraka v območju kjer se nahajajo živali.

STOLPEC d

Živali ne sme motiti nenehen hrup. Ocenjuje se hrup, ki nastaja pri prisilnem zračenju zaradi delovanja ventilatorja ali zaradi delovanja drugih naprav in delovnih pripomočkov, ki proizvajajo hrup (sistemi za krmljenje in napajanje...).

STOLPEC e in f

Za vplivno področje "svetloba in zrak" je pomembna pogostost in trajanje dnevnega izpusta. Dodatne točke se pridobijo samo, če izpust preko celega leta povprečno traja več kot 2 uri na dan (dnevni izpust, ki traja manj kot 1 uro, se sploh ne vrednoti). Za izračun tehtanega povprečja se uporablja naslednja formula: povprečno trajanje izpusta = število dni izpusta poleti × število ur na dan v izpustu poleti deljeno s 365 + število dni izpusta pozimi × število ur na dan v izpustu pozimi deljeno s 365. [Primeri: 180 dni celodnevne paše po 12 ur in 60 dni izpusta pozimi z dvema urama na dan; tehtano povprečno trajanje izpusta: $(180 \times 12 + 60 \times 2) : 365 = 6,2 = > 6$ ur in znaša 1,5 točke. 100 pašnih dni po 6 ur na dan + 100 dni izpusta po 3 ure na dan; tehtano povprečno trajanje izpusta: $(100 \times 6 + 100 \times 3) : 365 = 2,5$; torej > 2 uri in prinaša 0,5 točke. Samo 100 dni celodnevne planinske paše brez izpusta pozimi: $100 \times 24 : 365 = 6,5$ ur; > 6 ur, prinaša 1,5 točke. 180 pašnih dni po 12 ur in vse preostale dni = 185 dni izpust več kot 5 ur: $(180 \times 12 + 185 \times 5) : 365 = 8,5$ ur > 8 ur, prinaša 2 točki].

GOVEDO – OCENJEVALNI LIST 5

VPLIVNO PODROČJE V "KAKOVOST OSKRBE" (najmanj -3,0, največ 8,0 točk)
seštej točke iz stolpcev a-g, če je to potrebno

stolpec	a	b	c	d	e	f	g
točk	čistoča: boksi, napajalni in krmil. prostor 1)	tehnično stanje hlevske opreme 2)	stanje kože 3)	čistoča živali 4)	stanje parkljev 5)	tehnopatije 6)	zdravje živali 7)
1,5					brezhibno	brez	zelo dobro
1	čisto	dobro	dobro		dobro	malo	dobro
0,5	srednje	srednje	srednje	čiste	srednje	srednje	srednje
0	nezadovoljivo	pomanjkljivosti	nezadovoljivo	srednje	nezadovoljivo	pogosto	slabo
-0,5	umazano	slabo	slabo	umazano	slabo	zelo pogosto	zelo slabo

Opombe:

- 1) Vsa področja, pomembna za zdravje živali, vključno s krmo.
- 2) Napajališča, pregrade boksov, mehanske naprave, prezračevalne naprave itn.
- 3) Zdravstveno stanje kože in dlake, ekto paraziti itd.
- 4) Pet za umazanost najbolj izpostavljenih telesnih delov: zadnjica, vime, potrebušje, nad in podkolčje, ocenimo s pomočjo petstopenjske ocenjevalne lestvice od 0,0 (čisto) do 2,0 (popolnoma umazano) s tremi vmesnimi stopnjami (0,5 = rahlo umazano, 1,0 = pod 50 % površine umazane, 1,5 = nad 50 % površine umazane). Ocene seštejemo tako, da je končna ocena med 0,0 (popolnoma čisto) in 10 (popolnoma umazano) in nato vrednosti prevedemo v ocene iz tabele po naslednji lestvici:
 - 0,0 - 2,5 = čisto,
 - 3,0 - 6,5 = srednje,
 - 7,0 - 10,0 = umazano.
- Pri mladih in pitovnih živalih ni ocene za vime, zato se spremeni tudi lestvica (najvišje število točk je 8):
 - 0,0 - 2,0 = čisto,
 - 2,5 - 5,5 = srednje,
 - 6,0 - 8,0 = umazano.
- 5) Dolžina parkljev, otekanje in poškodbe koronarnega roba parkljev itn.
- 6) Okvare in poškodbe, povzročene z načinom reje (praske, odrgrnine, vnetja kože, otekanje sklepov, šepavost zaradi težav s sklepi, poškodbe seskov, repa itn).
- 7) Glej pojasnitve v besedilu.

Koristni podatki za vrednotenje dejavnikov iz točk ³⁾, ⁵⁾ in ⁶⁾:

točke	subjektivna ocena	delež prizadetih živali glede na celotni stalež [%]	
		obseg poškodovanosti živali	
		majhen do srednji	srednji do velik
1,5	zelo dobro	≤5	≤3
1,0	dobro	≤10	≤5
0,5	srednje	≤30	≤15
0	slabo	≤50	≤25
-0,5	zelo slabo	> 50	> 25

STOLPEC a, b, d

Pri vrednotenju čistoče in tehničnega stanja izhajamo iz različnih ekstremnih možnosti v praksi, srednji dve stopnji pa umestimo nekje vmes.

STOLPEC c, e, f

Pri čredah, ki so bile klinično pregledane, se ocenjuje na podlagi izvidov, sicer je pri ocenjevanju kmetijskega gospodarstva potrebno sodelovanje s pristojnim veterinarjem ali z veterinarsko službo. Pri tehnopatijah je potrebno upoštevati vse poškodbe živali, ki si jih živali prizadenejo med seboj zaradi motenega obnašanja živali (etopatije), ali agresivnega obnašanja zaradi pregoste nastanitve (napadanje z rogovi, sesanje mod ali ušes). V opombah se nahaja tabela v pomoč pri ocenjevanju.

STOLPEC g

V stolpcu g upoštevamo vse z rejo pogojene bolezni, okužbe ali poškodbe, ki presegajo poškodbe (obrabo) kože, parkljev, sklepov in nog in ki jih s pozorno in z ustrezno oskrbo lahko preprečimo, zlasti pa vse kriterije reprodukcije in dolgoživosti. Če ne razpolagamo z evidencami glede tega (hlevska knjiga, mesečna poročila z navedbo odhodov in prihodov, pojav bolezni, veterinarski ukrepi, osemenitve, pogini) damo na področju zdravja živali samo srednjo oceno.

GOVEDO – LIST 6

Kmetijsko gospodarstvo:.....Št.:.....

Št. hleva, sistem reje:

Pasma in število živali:

SEŠTEVNI LIST

vplivno področje	a	b	c	d	e	f	g	vsota točk
I možnost gibanja	prosta reja		vezana reja		izpust dni/leto	paša planinska paša dni/leto		
	skupna površina namenjena gibanju	leganje vstajanje	mera stojišča	velikost naveze				
II socialni stiki	skupna površina namenjena gibanju	struktura črede	vzreja	izpust dni/leto	paša dni/leto			
III stanje tal	ležalna površina			predel za aktivnosti	izpust	paša planinska paša		
	mehkost	čistoča	varnost pred zdrsom					
IV svetloba in zračenje	svetloba	kakovost zraka v hlevu	prepih v predelu ležišč	izpust		izpust ur/dan		
				hrup	dni/leto			
V intenzivnost oskrbe	čistoča v hlevu	stanje hlevske opreme	stanje kože	čistoča živali	stanje parkljev	tehnopatije	zdravje živali	
Seštevek točk – SKUPAJ = IURŽ								

Pripombe:.....

Datum:..... Ocenjevalec:.....

GOVEDO – LIST 7

ZBIRNI LIST

- 1 Kmetijsko gospodarstvo:
- 2 Pasma in št. živali: _____ 2.1 z rogovi brez rogov
- 3 Povprečna proizvodnja (mlečnost ali prirast) črede: _____
- 4 Vrsta hleva
- 4.1 Vezana reja
Sistem vezane reje:
Mere stojišča: Dolžina: _____ cm Širina: _____ cm
Kravji učitelj: Blatilna stopnica: Kovinske rešetke:
Ostalo: _____
- 4.2 Prosta reja
Ležalni boksi: Tlačen gnoj: Globoki nastilj:
Drugi sistemi: _____
Ležalna površina: Visoki boks: Globoki boks:
Tekalna površina: Rešetkasta tla: Polna tla:

Krmna pregrada: _____
Ostalo: _____
- 4.3 Prezračevalni sistem: Slemensko zračenje:
Jašek z ventilatorjem: Jašek brez ventilatorja
Ostalo: _____
- 4.4 Izpust: Paša:
- 4.5 Posebnosti: (npr. obremenitev zaradi hrupa, slepe ulice, preveliko število živali itn) _____
- 5 Skupna ocena:

dne, točke IURŽ

dne, točke IURŽ

dne, točke IURŽ

4. VREDNOTENJE IURŽ ŠTEVILA

Ker se na kmetijskih gospodarstvih običajno redi več kategorij govedu v različnih sistemih reje, se pri izračunu povprečnega IURŽ (ustreznost celotne reje na kmetiji) upoštevajo vse kategorije živali, pri čemer se oceni vsak sistem reje posebej (IURŽ vrednost za posamezno rejo za vseh pet vplivnih področij).

Tehtanje sistemov reje mora upoštevati čas bivanja posamezne kategorije živali v posameznem sistemu, kar je ponazorjeno na primeru **reje krav molznic z lastno obnovo črede**. Najprej je treba ugotovi, koliko časa traja reja določene kategorije živali. Ob predpostavki, da je doba uporabe krav molznic (KM) v hlevih s prosto rejo 6 let (72 mesecev - kar predstavlja skupni čas trajanja reje) pri tem pa traja reja telet in mladega goveda (MG) v skupinskih boksih 16 mesecev se izračuna teže za posamezne sisteme na naslednji način:

Mlado govedo in teleta	$f(\text{MG}) = 16 / 72 = 0,2222$
Krave molznice	$f(\text{KM}) = 56 / 72 = 0,7778$
Vsota	1,0000

Povprečna ocena IURŽ je vsota parcialnih IURŽ, tehtanih s pripadajočimi težami:

$$\text{IURŽ} = f(\text{MG}) \times \text{IURŽ}(\text{MG}) + f(\text{MK}) \times \text{IURŽ}(\text{MK})$$

**3849. Pravilnik o spremembah in dopolnitvah
Pravilnika o obrazcih, vrstah izvršb in poteku
avtomatiziranega izvršilnega postopka**

Na podlagi drugega odstavka 29. člena Zakona o izvršbi in zavarovanju (Uradni list RS, št. 3/07 – uradno prečiščeno besedilo, 93/07, 37/08 – ZST-1, 45/08 – ZArbit, 28/09 in 51/10) izdaja minister za pravosodje

P R A V I L N I K
o spremembah in dopolnitvah Pravilnika
o obrazcih, vrstah izvršb in poteku
avtomatiziranega izvršilnega postopka

1. člen

V Pravilniku o obrazcih, vrstah izvršb in poteku avtomatiziranega izvršilnega postopka (Uradni list RS, št. 121/07) se v drugem odstavku 1. člena besedilo »drugi odstavek 29. člena zakona o izvršbi in zavarovanju« nadomesti z besedilom »četrti odstavek 29. člena Zakona o izvršbi in zavarovanju«.

2. člen

2. člen spremeni tako, da se glasi:

»2. člen

(vrste izvršb, v katerih se predlogi za izvršbo in predlogi za nasprotno izvršbo pošljejo na predpisanih obrazcih)

Na obrazcih, predpisanih s tem pravilnikom, se pošljejo predlogi za izvršbo za izterjavo denarne terjatve na podlagi verodostojne listine, razen predlogov za izvršbo na podlagi priložene menice (41.a člen Zakona o izvršbi in zavarovanju), predlogi za nasprotno izvršbo pa v primeru nasprotne izvršbe zaradi vrnitve denarne terjatve.«

2. člen

V 3. členu se na koncu pika nadomesti z vejico in doda besedilo »razen predlogov za izvršbo na podlagi priložene menice (41.a člen Zakona o izvršbi in zavarovanju).«

3. člen

Za drugim odstavkom 6. člena se doda nov tretji odstavek, ki se glasi:

»(3) Če želi upnik v predlogu za izvršbo kot identifikacijski podatek o upniku ali dolžniku namesto davčne številke, EMŠO ali datuma rojstva navesti drug isti povezovalni znak ali drug ustrezen identifikacijski podatek, lahko vloži predlog za izvršbo le v papirni obliki tako, da predlogu za izvršbo priloži prilogo

na posebnem belem listu, formata A4, na katerem navede ta podatek ter ime in priimek oziroma naziv dolžnika, na katerega se priloga nanaša.«

4. člen

V prvem odstavku 11. člena se prva alineja črta.

5. člen

Prvi odstavek 12. člena se spremeni tako, da se glasi:

»(1) Pred vložitvijo predloga za izvršbo po elektronski poti prek spletnega portala upnik na spletni strani Vrhovnega sodišča Republike Slovenije pridobi uporabniško geslo za vstop in vlaganje predlogov za izvršbo v elektronski obliki. Pogoji za pridobitev uporabniškega gesla je, da ima upnik elektronski naslov, na katerega mu informacijski sistem pošlje uporabniško geslo.«

V tretjem odstavku se črtata besedi »imenom in«.

6. člen

V prvem odstavku 14. člena se črta besedilo », ki ga po izdanem dovoljenju pošlje na CIF«.

V drugem odstavku se za besedo »odložišče« doda beseda »lahko«, za besedo »vstopa« pa beseda »tudi«.

7. člen

V prvem odstavku 15. člena se besedilo »določene v v drugi« nadomesti z besedilom »določene v drugi«.

8. člen

V prvem odstavku 16. člena se črta besedilo », ki ga po izdanem dovoljenju pošlje na CIF«.

9. člen

Navodilo za izpolnjevanje obrazca za predlog za izvršbo se nadomesti z novim Navodilom za izpolnjevanje obrazca za predlog za izvršbo, ki je sestavni del tega pravilnika in je objavljeno skupaj z njim.

10. člen

Ta pravilnik začne veljati naslednji dan po objavi v Uradnem listu Republike Slovenije.

Št. 007-231/2010

Ljubljana, dne 31. avgusta 2010

EVA 2010-2011-0049

Aleš Zalar l.r.
Minister
za pravosodje

NAVODILO ZA IZPOLNJEVANJE OBRAZCA ZA PREDLOG ZA IZVRŠBO

I. UVOD:

Na podlagi drugega odstavka 29. člena Zakona o izvršbi in zavarovanju (v nadaljnjem besedilu: ZIZ) in Pravilnika o obrazcih, vrstah izvršb in poteku avtomatiziranega izvršilnega postopka (v nadaljnjem besedilu: pravilnik) se morajo predlogi za izvršbo zaradi izterjave denarne terjatve na podlagi verodostojne listine, razen predlogov za izvršbo na podlagi priložene menice (41.a člen ZIZ), vložiti na predpisanem obrazcu.

Predpisani obrazci so: predlog za dovolitev izvršbe na podlagi verodostojne listine – obrazec COVL-1, ter priloge k predlogu: več upnikov – obrazec COVL-2, več dolžnikov – obrazec COVL-3, več verodostojnih listin – obrazec COVL-4 in več nepremičnin (ki so vpisane v zemljiško knjigo) – obrazec COVL-5. Priloge k predlogu za več dolžnikovih dolžnikov, več kot šest računov, več nepremičnin, ki niso vpisane v zemljiški knjigi, več stavbnih pravic, več družb, več kot dve vrsti nematerializiranih vrednostnih papirjev in drug isti povezovalni znak ali drug ustrezeni identifikacijski podatek upnika ali dolžnika nimajo predpisanega obrazca, zato se s predpisano vsebino priložijo predlogu za izvršbo na belem listu formata A 4.

Pri izpolnjevanju obrazca natančno upoštevajte opisana navodila za izpolnjevanje. Če predlog za izvršbo ne bo vložen na predpisanem obrazcu, če ne bo pravilno izpolnjen oziroma če ne bo vseboval obveznih podatkov, se bo na podlagi tretjega odstavka 29. člena ZIZ štel kot nepopolna vloga in bo vrnjen, da se popravi. Izpolnjene priloge k predlogu so sestavni del predloga za izvršbo.

Izbirna polja označite z X (npr. Pravna oseba).

V polja, namenjena pisanju besedila, vpisujte velike tiskane črke.

V polja, namenjena pisanju datuma, vpisujte datum z dnem, mesecem in letom (npr. 01.01.2007).

Vsaka črka oziroma številka mora biti v svojem polju.

Posebej opozarjamo na način plačila sodne takse v postopku izvršbe na podlagi verodostojne listine. Pri plačilu sodne takse **morate natančno** navesti **sklicno številko**, ki je na vsakem posameznem obrazcu vnaprej natisnjena v sektorju 1 REFERENCA. Če sodna taksa ne bo plačana z omenjeno **sklicno številko**, bo sodišče s takim predlogom ravnalo kot z nepopolno vlogo. Če sodna taksa ne bo plačana z novo dodeljeno, v sklepu navedeno **sklicno številko**, v dodatnem roku, se bo štelo, da je upnik umaknil predlog za izvršbo.

Opozorilo:

Če ste kot upnik po zakonu oproščeni plačila sodne takse, se morate na Centralnem oddelku za verodostojno listino (v nadaljnjem besedilu: CoVL) predhodno vpisati na seznam oseb, ki so po zakonu oproščene plačila sodne takse, sicer bo sistem upnika pozval na plačilo sodne takse.

Obrazca predloga za izvršbo zaradi vlaganja predloga za izvršbo **ne** fotokopirajte! Na vsakem predlogu za izvršbo je namreč enoznačna sklicna številka, ki je podlaga za

plačilo sodne takse, in jo je dovoljeno uporabiti le enkrat. Ponovna uporaba sklicne številke ima za posledico, da sodišče ravna s takim predlogom kot z nepopolno vlogo.

Izpolnjeni obrazec predloga za izvršbo vložite v enem izvodu na naslov, ki je naveden na obrazcu.

II. NAVODILO ZA IZPOLNJEVANJE

(sektor 1):

1. Dopolnitev predloga

To rubriko označijo samo tisti upniki, ki predloga za izvršbo niso vložili na predpisanem obrazcu in jim je sodišče s sklepom naložilo, naj predlog za izvršbo predložijo na predpisanem obrazcu.

2. Podatki o opravljeni številki

V to rubriko vpišejo opravilno številko zadeve samo tisti upniki, ki predloga za izvršbo niso vložili na predpisanem obrazcu in jim je sodišče s sklepom naložilo, naj predlog za izvršbo predložijo na predpisanem obrazcu.

Upnik v rubriko »opravilna številka« **obvezno** vpiše opravilno številko zadeve, ki je razvidna iz sklepa, s katerim ga je sodišče pozvalo, da predloži predlog za izvršbo na predpisanem obrazcu.

3. Referenca

Na vsakem obrazcu je vnaprej natisnjena enoznačna in neponovljiva sklicna številka, ki jo morate **obvezno** natančno navesti pri plačilu sodne takse. Sodna taksa je pravilno plačana le, če pri plačilu uporabite dodeljeno sklicno številko z obrazca.

(sektor 2): **VLAGATELJ**

Če upnik, ki je fizična oseba, predlog za izvršbo vlaga sam, pri rubrikah »ime« in »priimek« vpiše ime in priimek upnika.

Če upnik predlog za izvršbo vlaga po pooblaščenju, se pri rubrikah »ime« in »priimek« vpiše ime in priimek pooblaščenca.

Če je upnik pravna oseba oziroma samostojni podjetnik, se pri rubrikah »ime« in »priimek« vpiše ime in priimek zakonitega zastopnika ali samostojnega podjetnika.

Vlagatelj (tj. oseba, katere ime in priimek sta navedena pri rubrikah »ime« in »priimek«) mora predlog za izvršbo **obvezno** podpisati v prostor, predviden za podpis. Za izviren podpis vložnika se šteje njegov lastnoročni podpis.

(sektor 3): UPNIK**1. podatki o upniku**

V rubrikah »pravna oseba«, »s.p.« ali »fizična oseba« **obvezno** označite, ali je upnik pravna oseba, samostojni podjetnik (s.p.) ali fizična oseba.

Če je upnik pravna oseba ali samostojni podjetnik, **obvezno** vpišite naslednje podatke:

- v rubriko »naziv« firmo ali skrajšano firmo pravne osebe ali samostojnega podjetnika v obliki, v kakršni je vpisana v register. Če naziv vsebuje več znakov, kot je razpoložljivih polj na obrazcu (33 znakov), vpišite toliko znakov, kolikor jih obrazec dopušča, poleg tega pa v rubriko »mat. št.« vpišite tudi matično številko, s katero bo sistem preverjal obstoj pravne osebe ali samostojnega podjetnika;
- v rubriko »mat. št.« matično številko ali
v rubriko »dav. št.« davčno številko;
- v rubriki »država« označite kvadrateg »SLO«, če ima upnik sedež v Sloveniji, oziroma pri rubriki »druga« vpišite s polnim imenom državo, v kateri ima upnik sedež.

Če je upnik fizična oseba, **obvezno** vpišite naslednje podatke:

- v rubriki »ime« in »priimek« vpišite ime in priimek upnika;
- v rubriki »država« označite kvadrateg »SLO«, če ima upnik prebivališče v Sloveniji, oziroma pri rubriki »druga« vpišite s polnim imenom državo, v kateri ima upnik prebivališče.

Za fizično osebo **obvezno** vpišite tudi enega od naslednjih podatkov:

- v rubriko »dav. št.« davčno številko upnika;
- v rubriko »EMŠO« enotno matično številko upnika;
- v rubriko »roj. datum« dan, mesec in leto rojstva upnika (npr. 01.01.1950);
- drug isti povezovalni znak, ali drug ustrezen identifikacijski podatek.

Drug isti povezovalni znak ali drug ustrezen identifikacijski podatek upnika **obvezno vpišite** na prilogi - posebnem belem listu formata A 4, na katerem navedite tudi ime in priimek oziroma naziv dolžnika, na katerega se priloga nanaša.

V rubriko »naslov« **obvezno** vpišite podatke o upnikovem naslovu z **obvezno** navedbo ulice, hišne številke, poštne številke, kraja in države, v kateri ima upnik prebivališče oziroma sedež.

V obrazec COVL-1 lahko vpišete podatke le za enega upnika. Če predlog za izvršbo vlaga več upnikov, **obvezno** označite kvadrateg »več upnikov (obrazec COVL-2)« in v skladu s tem navodilom izpolnite toliko obrazcev COVL-2, kolikor je upnikov.

2. podatki o zakonitem zastopniku upnika

Če je upnik pravna oseba, pri rubriki »položaj« **obvezno** označite kvadrateg »poslovodja« ter v rubrikah »ime« in »priimek« **obvezno** vpišite ime in priimek zakonitega zastopnika. V rubriki »država« **obvezno** označite kvadrateg »SLO«, če ima zakoniti zastopnik prebivališče v Sloveniji, oziroma pri rubriki »druga« vpišite s polnim imenom državo, v kateri ima zakoniti zastopnik prebivališče.

Če je upnik fizična oseba, pri rubriki »položaj« **obvezno** označite položaj zakonitega zastopnika v razmerju do upnika, tako da označite enega izmed kvadratkov »oče«,

»mati« ali »skrbnik« oziroma **obvezno** vpišite drugačen položaj od navedenih pri rubriki »druga«. O zakonitem zastopniku **obvezno** vpišite naslednje podatke:

- v rubriki »ime« in »priimek« ime in priimek zakonitega zastopnika;
- v rubriki »država« označite kvadrateg »SLO«, če ima zakoniti zastopnik prebivališče v Sloveniji, oziroma pri rubriki »druga« vpišite s polnim imenom državo, v kateri ima zakoniti zastopnik prebivališče.

Za zakonitega zastopnika lahko vpišete tudi enega od naslednjih podatkov, ki niso obvezni, njihova navedba pa omogoča nedvoumno identifikacijo zakonitega zastopnika:

- v rubriko »dav. št.« davčno številko zakonitega zastopnika;
- v rubriko »EMŠO« enotno matično številko zakonitega zastopnika;
- v rubriko »roj. datum« dan, mesec in leto rojstva zakonitega zastopnika (npr. 01.01.1950).

Če ste za zakonitega zastopnika označili položaj »oče«, »mati« ali »skrbnik«, v rubriko »naslov« **obvezno** vpišite podatke o naslovu zakonitega zastopnika z **obvezno** navedbo ulice, hišne številke, poštne številke, kraja in države, v kateri ima zakoniti zastopnik prebivališče.

3. podatki o pooblaščenцу upnika

Če je upnik pooblaščenca pooblastil samo za predlog za izvršbo, ki se vlaga, pri rubriki »datum pooblastila« **obvezno** vpišite datum, kot izhaja iz danega pooblastila. Če ima pooblaščenec generalno pooblastilo, pri rubriki »št. generalnega pooblastila« **obvezno** vpišite številko generalnega pooblastila, pri rubriki »Gen. pooblastilo deponirano pri« pa **obvezno** vpišite kraj, v katerem ima sodišče, pri katerem je generalno pooblastilo deponirano, sedež. Če je pooblastilo deponirano pri okrajnem sodišču, navedite pred krajem OJ (npr. OJ Ljubljana), če je deponirano pri okrožnem sodišču pa OZ (npr. OZ Ljubljana).

Če je pooblaščenec odvetnik (fizična oseba ali odvetniška družba), **obvezno** označite kvadrateg »Odvetnik«, poleg tega pa v rubrikah »fizična oseba« ali »pravna oseba« **obvezno** označite, ali je pooblastilo dano pravni osebi (odvetniški družbi) ali fizični osebi (odvetniku).

Če pooblaščenec ni odvetnik, **obvezno** označite v rubrikah »fizična oseba«, »pravna oseba« ali »s.p.«, ali je pooblastilo dano pravni osebi, samostojnemu podjetniku (s.p.) ali fizični osebi.

Če je pooblastilo dano fizični osebi, **obvezno** vpišite naslednje podatke:

- v rubriki »ime« in »priimek« ime in priimek pooblaščenca;
- v rubriki »država« označite kvadrateg »SLO«, če ima pooblaščenec prebivališče v Sloveniji, oziroma pri rubriki »druga« vpišite s polnim imenom državo, v kateri ima pooblaščenec prebivališče.

Za pooblaščenca lahko vpišete tudi enega od naslednjih podatkov, ki niso obvezni, njihova navedba pa omogoča nedvoumno identifikacijo pooblaščenca:

- v rubriko »dav. št.« davčno številko pooblaščenca;
- v rubriko »EMŠO« enotno matično številko pooblaščenca;
- v rubriko »roj. datum« dan, mesec in leto rojstva pooblaščenca (npr. 01.01.1950).

Če je pooblastilo dano pravni osebi ali samostojnemu podjetniku, **obvezno** vpišite naslednje podatke:

- v rubriko »**naziv**« firmo ali skrajšano firmo pravne osebe ali samostojnega podjetnika v obliki, v kakršni je vpisana v register. Če naziv vsebuje več znakov kot je razpoložljivih polj na obrazcu (33 znakov), vpišite toliko znakov, kolikor jih obrazec dopušča, poleg tega pa v rubriko »**mat. št.**« vpišite tudi matično številko, s katero bo sistem preverjal obstoj pravne osebe ali samostojnega podjetnika;
- v rubriki »**država**« označite kvadrateg »**SLO**«, če ima pooblaščenec sedež v Sloveniji, oziroma pri rubriki »**druga**« vpišite s polnim imenom državo, v kateri ima pooblaščenec sedež.

Za pooblaščenca lahko vpišete tudi enega od naslednjih podatkov, ki niso obvezni, njihova navedba pa omogoča nedvoumno identifikacijo pooblaščenca:

- v rubriko »**mat. št.**« matično številko;
- v rubriko »**dav. št.**« davčno številko.

V rubriko »**naslov**« **obvezno** vpišite podatke o naslovu pooblaščenca z **obvezno** navedbo ulice, hišne številke, poštne številke, kraja in države, v kateri ima pooblaščenec prebivališče oziroma sedež. Če je pooblaščenec, ki je fizična oseba, zaposlen pri upniku, se v to rubriko **obvezno** vpišejo podatki o naslovu upnika.

Če predlog za izvršbo vloga več upnikov, imajo lahko samo enega pooblaščenca.

4. podatki o računu za nakazilo izterjanega zneska

Če želite, da se izterjani znesek nakaže na račun, ki je odprt v Sloveniji, **obvezno** označite kvadrateg »**TRR v Sloveniji**«, pri rubriki »**št. računa**« pa **obvezno** vpišite manjkajoče podatke o številki računa. Če želite, lahko zaradi svoje evidence pri rubriki »**referenca**« vpišete številko reference, ki bo navedena ob nakazilu izterjanega zneska.

Če želite, da se izterjani znesek nakaže na kakšen drug račun, ki je odprt v Sloveniji (npr. račun hranilne knjižice), ali na račun, odprt v tujini, **obvezno** označite kvadrateg »**drugo**«, pri rubriki »**št. računa**« pa **obvezno** vpišite številko računa, pri rubriki »**banka**« pa **obvezno** naziv banke oziroma druge finančne organizacije, pri kateri je odprt račun. Če želite, lahko zaradi svoje evidence pri rubriki »**referenca**« vpišete številko reference, ki bo navedena ob nakazilu izterjanega zneska.

Pri rubriki »**imetnik računa**« **obvezno** vpišite v rubriki »**ime**« in »**priimek**« ime in priimek imetnika računa, če je fizična oseba, oziroma **obvezno** v rubriko »**naziv**« naziv imetnika računa, če je pravna oseba.

(sektor 4): DOLŽNIK

V rubrikah »**fizična oseba**«, »**pravna oseba**« ali »**s.p.**« **obvezno** označite, ali je dolžnik fizična oseba, pravna oseba ali samostojni podjetnik (s.p.).

Če je dolžnik fizična oseba, **obvezno** vpišite naslednje podatke:

- v rubriki »**ime**« in »**priimek**« vpišite ime in priimek dolžnika;
- v rubriki »**država**« označite kvadrateg »**SLO**«, če ima dolžnik prebivališče v Sloveniji, oziroma pri rubriki »**druga**« vpišite s polnim imenom državo, v kateri ima dolžnik prebivališče.

Za fizično osebo **obvezno** vpišite tudi enega od naslednjih podatkov:

- v rubriko »dav. št.« davčno številko dolžnika;
- v rubriko »EMŠO« enotno matično številko dolžnika;
- v rubriko »roj. datum« dan, mesec in leto rojstva dolžnika (npr. 01.01.1950),
- drug isti povezovalni znak, ali drug ustrezen identifikacijski podatek, ki ga **vpišete** na prilogi - posebnem belem listu formata A 4, na katerem navedite tudi ime in priimek oziroma naziv dolžnika, na katerega se priloga nanaša.

Teh podatkov ni treba navesti, če z njimi ne razpolagate, če sodišče ob preverjanju v elektronsko dosegljivih evidencah lahko dolžnika nedvoumno identificira na podlagi ostalih identifikacijskih podatkov iz prvega odstavka 16.a člena ZIZ, ki so v predlogu za izvršbo.

Če je dolžnik pravna oseba ali samostojni podjetnik, **obvezno** vpišite naslednje podatke:

- v rubriko »naziv« firmo ali skrajšano firmo pravne osebe ali samostojnega podjetnika v obliki, v kakršni je vpisana v register. Če naziv vsebuje več znakov, kot je razpoložljivih polj na obrazcu (33 znakov), vpišite toliko znakov, kolikor jih obrazec dopušča, poleg tega pa v rubriko »mat. št.« vpišite tudi matično številko, s katero bo sistem preverjal obstoj pravne osebe ali samostojnega podjetnika;
- v rubriko »mat. št.« matično številko dolžnika ali v rubriko »dav. št.« davčno številko dolžnika;
- v rubriki »država« označite kvadrateg »SLO«, če ima dolžnik sedež v Sloveniji, oziroma pri rubriki »druga« vpišite s polnim imenom državo, v kateri ima dolžnik sedež.

V rubriko »naslov« **obvezno** vpišite podatke o dolžnikovem naslovu z **obvezno** navedbo ulice, hišne številke, poštne številke, kraja in države, v kateri ima dolžnik prebivališče oziroma sedež.

V obrazec COVL-1 lahko vpišete podatke le za enega dolžnika. Če predlog za izvršbo vlagate proti več dolžnikom (tj. proti solidarnim dolžnikom – več dolžnikov je na podlagi **iste** verodostojne listine dolžno poravnati terjatev upniku), **obvezno** označite kvadrateg »več dolžnikov (obrazec COVL-3)« in v skladu s tem navodilom izpolnite toliko obrazcev COVL-3, kolikor je dolžnikov.

(sektor 5): OZNAKA ZAHTEVKA

1. podatki o verodostojni listini

Obvezno vpišite naslednje podatke:

- v rubriko »kat. št.« kataložsko številko verodostojne listine (kataložske številke so navedene spodaj);
- v rubriki »oznaka« označite verodostojno listino na način, da bo dolžniku čim bolj nedvoumno jasno, za katero verodostojno listino gre (npr.: račun št. 1/07). Če ne terjate celotnega zneska, kot izhaja iz verodostojne listine, poleg oznake navedite, da gre za delno plačilo (npr. račun št. 1/07 – delno plačano dne 1.5.2007 v višini XX EURO; npr. račun št. 1/07, zmanjšan za dobropis št.1 za znesek XX EURO);
- v rubriko »datum« datum izdaje verodostojne listine;
- v rubriko »zapadlost« datum zapadlosti terjatve;

- v rubriko »znesek« znesek terjatve oziroma višino terjatve, ki jo terjate iz označene verodostojne listine (*opozorilo: če terjate več terjatev iz različnih verodostojnih listin, v to rubriko ne vpisujete skupnega zneska vseh terjatev, ampak le terjatev, ki izhajajo iz označene verodostojne listine*);
- v rubriki »valuta« označite v kvadratku, če se znesek terjatve glasi v EUR, oziroma pri rubriki »druga« vpišite drugo valuto. Pri navedbi druge valute vpišite kratice valut, kot jih pri označevanju uporablja Banka Slovenije.

Kataloške številke verodostojnih listin so:

- »1« za fakturo;
- »2« za menico in ček s protestom in povratnim računom;
- »3« za javno listino;
- »4« za izpisek iz poslovnih knjig, overjen s strani odgovorne osebe;
- »5« za po zakonu overjeno zasebno listino in listino, ki ima po posebnih predpisih naravo javne listine;
- »6« za obračun pogodbenih obresti;
- »7« za obračun zamudnih obresti;
- »8« za verodostojno listino po drugih zakonih.

2. pogodbene obresti

Opozorilo:

Rubriko »pogodbene obresti« izpolnite le, če zahtevate zgolj pogodbene obresti in od njih ne zahtevate procesnih obresti (tj. zamudnih obresti od neplačanih pogodbenih obresti od dne, ko je pri sodišču vložen zahtevek za njihovo plačilo). Če od pogodbenih obresti zahtevate tudi procesne obresti, pustite rubriko prazno, naredite obračun pogodbenih obresti in ga uveljavljajte kot samostojno verodostojno listino (kat. št. 6).

Pri naslovu »pogodbene obresti« **obvezno** v ustreznem kvadratku pri rubrikah »letne«, »mesečne« ali »dnevne« označite, ali gre za letne, mesečne ali dnevne pogodbene obresti.

Pri rubriki »obrestna mera« **obvezno** vpišite višino obrestne mere.

Pri rubriki »od datuma« **obvezno** vpišite datum, od katerega tečejo pogodbene obresti, v rubriki »do datuma« pa **obvezno** vpišite datum, do katerega tečejo pogodbene obresti.

3. zamudne obresti

Pri naslovu »zamudne obresti« **obvezno** v ustreznem kvadratku pri rubrikah »zakonske« ali »pogodbene« označite, ali zahtevate zamudne obresti po obrestni meri, kot jo za zamudne obresti predpisuje zakon, ali po dogovorjeni obrestni meri. Če zahtevate zamudne obresti od pogodbenih ali zamudnih obresti (tj. procesne obresti), lahko označite le rubriko »zakonske«, ne pa tudi rubrike »pogodbene«.

Če označite rubriko »zakonske«, **obvezno** pri rubriki »od datuma« vpišite datum, od katerega tečejo obresti. Datum je lahko le enak ali poznejši kot datum, ki ste ga vpisali v rubriko »zapadlost« pri podatkih o verodostojni listini.

Če označite, da zahtevate zamudne obresti po dogovorjeni obrestni meri, **obvezno** v ustreznem kvadratu pri rubrikah »letne«, »mesečne« ali »dnevne« označite, ali gre za letne, mesečne ali dnevne obresti. Pri rubriki »obrestna mera« **obvezno** vpišite višino obrestne mere. Pri rubriki »od datuma« **obvezno** vpišite datum, od katerega tečejo pogodbene obresti. Datum je lahko le enak ali poznejši kot datum, ki ste ga vpisali v rubriko »zapadlost« pri podatkih o verodostojni listini.

4. stroški upnika

Če so vam nastali v zvezi s predlogom za izvršbo stroški in zahtevate njihovo povrnitev, v posamezne rubrike vpišite naslednje podatke o stroških:

- znesek stroškov za obrazec vpišite pri naslovu »obrazec« v rubriko »znesek«;
- znesek poštnine vpišite pri naslovu »poština« v rubriko »znesek« in označite valuto pri rubriki »EUR«, oziroma vpišite drugo valuto pri rubriki »druga«;
- če zahtevate vračilo plačane takse za predlog in sklep, označite kvadrateg pri rubriki »zahtevam vračilo takse za predlog in sklep«;
- podatke o drugih stroških vpišite pri rubriki »drugi str. opis«, in sicer tako, da jih opišete (npr. poizvedbe), v rubriki »znesek« vpišete višino teh drugih stroškov, pri naslovu »valuta« označite valuto pri rubriki »EUR«, oziroma vpišite drugo valuto pri rubriki »druga«.

Če vlagate predlog za izvršbo po pooblaščenca, ki je odvetnik, in zahtevate povračilo odvetniških stroškov, označite kvadrateg pri rubriki »zahtevam vračilo odvetniških stroškov«. Odvetniški stroški (nagrada) v višini, kot jih predpisuje Zakon o odvetniški tarifi (Uradni list 67/2008)¹, vam bodo priznani le, če ste v rubriki »pooblaščenec« označili, da je pooblaščenec odvetnik. Če je odvetnik zavezanec za plačilo davka na dodano vrednost, označite kvadrateg pri rubriki »odvetnik je zavezanec za plačilo DDV«.

Če od stroškov postopka zahtevate tudi zakonske zamudne obresti, označite kvadrateg pri rubriki »zahtevam zakonske zamudne obresti od odmerjenih stroškov od 9. oziroma 4. dne od vročitve sklepa o izvršbi dalje do plačila«.

¹ Npr. Pri vrednosti predmeta do ... EUR	znaša nagrada ... EUR
300	5,1
600	9
900	12,9
1.200	16,8
1.500	20,7
2.000	26,1
2.500	31,5
3.000	36,9
3.500	42,3
4.000	47,7
4.500	53,1
5.000	58,5

V obrazec COVL-1 lahko vpišete podatke le za eno verodostojno listino. Če predlog za izvršbo vlagate za več verodostojnih listin, **obvezno** označite kvadratega »več verodostojnih listin (obrazec COVL-4)« in v skladu s tem navodilom izpolnite obrazec ali obrazce COVL-4. Na posameznem obrazcu COVL-4 lahko izpolnite podatke za največ pet verodostojnih listin.

(sektor 6): GOSPODARSKA ZADEVA

Če gre za spor, v katerem na podlagi 481. člena Zakona o pravnem postopku veljajo pravila o gospodarskih sporih, označite kvadratega »da«.

(sektor 7): PREDLOG SKLEPA

V ta sektor ne vpisujete ničesar. V njem se nahaja zahteva, da sodišče na podlagi drugega odstavka 41. člena Zakona o izvršbi in zavarovanju naloži dolžniku, da v osmih dneh, v meničnih in čekovnih sporih pa v treh dneh po vročitvi sklepa plača upnikovo terjatev skupaj z odmerjenimi stroški.

(sektor 8): PREDLAGANA IZVRŠBA

V ta sektor ne vpisujete ničesar.

V naslednjih sektorjih (od 9 do 18) **obvezno** z oznako kvadratka pred posameznim sredstvom ali sredstvi izvršbe predlagajte vsaj enega od naslednjih sredstev izvršbe oziroma izvršbo na naslednje predmete:

- premičnine;
- plača in drugi stalni denarni prejemki;
- denarna sredstva pri organizaciji za plačilni promet;
- druge denarne terjatve;
- nepremičnina, ki je vpisana v zemljiško knjigo;
- nepremičnina, ki ni vpisana v zemljiški knjigi;
- stavbna pravica;
- delež družbenika v družbi;
- nematerializirani vrednostni papirji;
- druge premoženjske oziroma materialne pravice.

(sektor 9): PREMIČNINE – RUBEŽ IN CENITEV

Če kot sredstvo izvršbe predlagate premičnine, označite kvadratega pri rubriki »premičnine – rubež in cenitev«.

V rubriki »zlasti« lahko navedete premičnine, za katere predlagate, da jih izvršitelj najprej zarubi.

Če na podlagi četrtega odstavka 84. člena Zakona o izvršbi in zavarovanju predlagate, da izvršitelj opravi večkratni rubež gotovine, označite kvadratega pri rubriki »večkratni rubež gotovine«.

Če predlagate prodajo stvari že ob vložitvi predloga za izvršbo, označite kvadratega pri rubriki »prodaja in poplačilo upnika«. Če kvadratka ne boste označili, ker na podlagi

drugega odstavka 81. člena Zakona o izvršbi in zavarovanju zahtevate le rubež in cenitev, morate v treh mesecih od rubeža predlagati prodajo stvari, sicer sodišče ustavi izvršbo.

(sektor 10): PLAČA IN DRUGI STALNI DENARNI PREJEMKI – RUBEŽ IN PRENOS

Če kot sredstvo izvršbe predlagate plačo oziroma druge stalne denarne prejemke (tj. pokojnina, nadomestilo plače, prejemki iz naslova začasne brezposelnosti in drugi stalni denarni prejemki) označite kvadrateg pri rubriki »plača in drugi stalni prejemki – rubež in prenos«.

Pri rubrikah »plača« in »ostalo« v kvadratku označite, katero sredstvo izvršbe predlagate. Če predlagate izvršbo na plačo, označite rubriko »plača«, če predlagate izvršbo na druge stalne denarne prejemke, pa označite rubriko »ostalo«. Predlagate lahko obe sredstvi izvršbe.

Če kot sredstvo izvršbe predlagate plačo, lahko v rubriko »dolžnikov dolžnik« vpišete podatke o dolžnikovem dolžniku.

Če kot sredstvo izvršbe predlagate druge stalne denarne prejemke, **obvezno** pri rubriki »dolžnikov dolžnik« vpišete podatke o dolžnikovem dolžniku.

Če poleg izvršbe na druge stalne denarne prejemke istočasno predlagate tudi izvršbo na plačo in želite izpolniti podatke o dolžnikovem dolžniku tudi za to predlagano sredstvo izvršbe, pri rubriki »dolžnikov dolžnik« na obrazcu COVL-1 **obvezno** vpišete podatke o dolžnikovem dolžniku za druge stalne denarne prejemke, podatke o dolžnikovem dolžniku za plačo pa na poseben bel list formata A 4. Ker lahko v obrazec COVL-1 vpišete podatke le za enega dolžnikovega dolžnika, v navedenem primeru in tudi kadar predlagate več dolžnikovih dolžnikov za isto predlagano sredstvo izvršbe, **obvezno** označite kvadrateg »priloga – več dolžnikovih dolžnikov«, na posebnem belem listu formata A 4 pa navedite oznako priloge »priloga – več dolžnikovih dolžnikov«, ime in priimek oziroma naziv dolžnika in sredstvo izvršbe, na katerega se priloga nanaša, ter podatke, ki so določeni pri rubriki »dolžnikov dolžnik« na obrazcu COVL-1.

Pri rubriki »dolžnikov dolžnik« najprej **obvezno** pri rubrikah »fizična oseba«, »pravna oseba« ali »s.p.« v ustreznem kvadratku označite, ali je dolžnikov dolžnik fizična oseba, pravna oseba ali samostojni podjetnik.

Če je dolžnikov dolžnik fizična oseba, **obvezno** vpišete naslednje podatke:

- v rubriki »ime« in »priimek« vpišete ime in priimek dolžnikovega dolžnika;
- v rubriki »država« označite kvadrateg »SLO«, če ima dolžnikov dolžnik prebivališče v Sloveniji, oziroma pri rubriki »druga« vpišete s polnim imenom državo, v kateri ima dolžnikov dolžnik prebivališče.

Za dolžnikovega dolžnika lahko vpišete tudi enega izmed naslednjih podatkov, ki niso obvezni, njihova navedba pa omogoča nedvoumno identifikacijo dolžnikovega dolžnika:

- v rubriko »dav. št.« davčno številko dolžnikovega dolžnika;
- v rubriko »EMŠO« enotno matično številko dolžnikovega dolžnika;

- v rubriko »roj. datum« dan, mesec in leto rojstva dolžnikovega dolžnika (npr. 01.01.1950),
če s podatki razpolagate.

Če je dolžnikov dolžnik pravna oseba ali samostojni podjetnik, **obvezno** vpišite naslednje podatke:

- v rubriko »naziv« firmo ali skrajšano firmo pravne osebe ali samostojnega podjetnika v obliki, v kakršni je vpisana v register. Če naziv vsebuje več znakov, kot je razpoložljivih polj na obrazcu (33 znakov), vpišite toliko znakov, kolikor jih obrazec dopušča, poleg tega pa v rubriko »mat. št.« vpišite tudi matično številko, s katero bo sistem preverjal obstoj pravne osebe ali samostojnega podjetnika;
- v rubriki »država« označite kvadrateg »SLO«, če ima dolžnikov dolžnik sedež v Sloveniji, oziroma pri rubriki »druqa« vpišite s polnim imenom državo, v kateri ima dolžnikov dolžnik sedež.

Za dolžnikovega dolžnika lahko vpišete tudi enega izmed naslednjih podatkov, ki niso obvezni, njihova navedba pa omogoča nedvoumno identifikacijo dolžnikovega dolžnika:

- v rubriko »mat. št.« matično številko;
- v rubriko »dav. št.« davčno številko.

V rubriko »naslov« **obvezno** vpišite podatke o naslovu dolžnikovega dolžnika z **obvezno** navedbo ulice, hišne številke, poštne številke, kraja in države, v kateri ima dolžnikov dolžnik prebivališče oziroma sedež.

(sektor 11): DENARNA SREDSTVA PRI OPP – RUBEŽ IN PRENOS

Če kot sredstvo izvršbe predlagate denarna sredstva, ki jih ima dolžnik pri organizaciji za plačilni promet, označite kvadrateg pri rubriki »denarna sredstva pri OPP – rubež in prenos«.

Če razpolagate s podatki o številki oziroma številkah računov, odprtih v Sloveniji, na katerih ima dolžnik denarna sredstva, in ne želite, da sodišče po ugotovitvi pravnomočnosti sklepa o izvršbi dodatno poizveduje o drugih podatkih o organizaciji za plačilni promet, pri kateri ima dolžnik denarna sredstva, označite kvadrateg »TRR v Sloveniji«, pri rubriki »št. računa« pa vpišite manjkajoče podatke o številki računa.

Če razpolagate s podatki o številki oziroma številkah drugih računov, odprtih v Sloveniji, na katerih ima dolžnik denarna sredstva (npr. račun hranilne knjižice), in ne želite, da sodišče po ugotovitvi pravnomočnosti sklepa o izvršbi dodatno poizveduje o podatkih o organizaciji za plačilni promet, pri kateri ima dolžnik denarna sredstva, označite kvadrateg »druqa«, pri rubriki »banka« pa naziv banke oziroma druge finančne organizacije, pri kateri je odprt račun, pri rubriki »št. računa« pa vpišite številko računa.

V obrazec COVL-1 lahko vpišete podatke o petih številkah transakcijskih računov in eno številko drugih računov oziroma računov v tujini. Če predlagate več računov, kot jih je mogoče vpisati v obrazec COVL-1, **obvezno** označite kvadrateg »priloga – več računov«, na posebnem belem listu formata A 4 pa navedite oznako priloge »priloga – več računov«, ime in priimek oziroma naziv dolžnika, na katerega se priloga nanaša, ter podatke o številki oziroma številkah računov, odprtih v Sloveniji, na

katerih ima dolžnik denarna sredstva, oziroma podatke o banki oziroma drugi finančni organizaciji, pri kateri je odprt račun, ter številko računa.

(sektor 12): DRUGE DENARNE TERJATVE – RUBEŽ

Če kot sredstvo izvršbe predlagate druge denarne terjatve, označite kvadrateg pri rubriki »druge denarne terjatve – rubež«.

V rubriko »vrsta« **obvezno** vpišite podatke o vrsti denarne terjatve (npr. pogodba o najemu št. z dne), v rubriko »znesek« **obvezno** vpišite višino terjatve, v rubriko »valuta« pa **obvezno** vpišite vrsto valute. Če je terjatev izražena v EUR, **obvezno** označite kvadrateg pri rubriki »EUR«, če je terjatev izražena v drugi valuti, pa v rubriki »druga« **obvezno** vpišite oznako valute v skladu z oznakami, ki jih uporablja Banka Slovenije.

V rubriki »dolžnikov dolžnik« **obvezno** vpišite podatke o dolžnikovem dolžniku. Najprej **obvezno** pri rubrikah »fizična oseba«, »pravna oseba« ali »s.p.« v ustreznem kvadrategu označite, ali je dolžnikov dolžnik fizična oseba, pravna oseba ali samostojni podjetnik.

Če je dolžnikov dolžnik fizična oseba, **obvezno** vpišite naslednje podatke:

- v rubriki »ime« in »priimek« vpišite ime in priimek dolžnikovega dolžnika;
- v rubriki »država« označite kvadrateg »SLO«, če ima dolžnikov dolžnik prebivališče v Sloveniji, oziroma pri rubriki »druga« vpišite s polnim imenom državo, v kateri ima dolžnikov dolžnik prebivališče.

Za dolžnikovega dolžnika lahko vpišete tudi enega izmed naslednjih podatkov, ki niso obvezni, njihova navedba pa omogoča nedvoumno identifikacijo dolžnikovega dolžnika:

- v rubriko »dav. št.« davčno številko dolžnikovega dolžnika;
- v rubriko »EMŠO« enotno matično številko dolžnikovega dolžnika;
- v rubriko »roj. datum« dan, mesec in leto rojstva dolžnikovega dolžnika (npr. 01.01.1950),

če s podatki razpolagate.

Če je dolžnikov dolžnik pravna oseba ali samostojni podjetnik, **obvezno** vpišite naslednje podatke:

- v rubriko »naziv« firmo ali skrajšano firmo pravne osebe ali samostojnega podjetnika v obliki, v kakršni je vpisana v register. Če naziv vsebuje več znakov, kot je razpoložljivih polj na obrazcu (33 znakov), vpišite toliko znakov, kolikor jih obrazec dopušča, poleg tega pa v rubriko »mat. št.« vpišite tudi matično številko, s katero bo sistem preverjal obstoj pravne osebe ali samostojnega podjetnika;
- v rubriki »država« označite kvadrateg »SLO«, če ima dolžnikov dolžnik sedež v Sloveniji, oziroma pri rubriki »druga« vpišite s polnim imenom državo, v kateri ima dolžnikov dolžnik sedež.

Za dolžnikovega dolžnika lahko vpišete tudi enega izmed naslednjih podatkov, ki niso obvezni, njihova navedba pa omogoča nedvoumno identifikacijo dolžnikovega dolžnika:

- v rubriko »mat. št.« matično številko;
- v rubriko »dav. št.« davčno številko.

V rubriko »naslov« **obvezno** vpišite podatke o naslovu dolžnikovega dolžnika z **obvezno** navedbo ulice, hišne številke, poštne številke, kraja in države, v kateri ima dolžnikov dolžnik prebivališče oziroma sedež.

V obrazec COVL-1 lahko vpišete podatke le za enega dolžnikovega dolžnika. Če predlagate več dolžnikovih dolžnikov, **obvezno** označite kvadratega »priloga – več dolžnikovih dolžnikov«, na posebnem belem listu formata A 4 pa navedite oznako priloge »priloga – več dolžnikovih dolžnikov«, ime in priimek oziroma naziv dolžnika in sredstvo izvršbe, na katerega se priloga nanaša, ter podatke, ki so določeni pri rubriki »dolžnikov dolžnik« na obrazcu COVL-1.

Če gre za prenos terjatve na podlagi 120. člena Zakona o izvršbi in zavarovanju, označite kvadratega pri rubriki »prenos zarubljene terjatve v izterjavo«.

Če gre za prenos terjatve na podlagi 127. člena Zakona o izvršbi in zavarovanju, označite kvadratega pri rubriki »prenos zarubljene terjatve namesto plačila«.

Če kot upnik že v predlogu za izvršbo predlagate, da sodišče na podlagi 111. člena Zakona o izvršbi in zavarovanju zahteva od dolžnikovega dolžnika, naj se v roku, ki mu ga določi sodišče, izjavi o tem, ali pripoznava zarubljeno terjatev, in sicer kolikšen znesek, ter ali je njegova obveznost, da poravnava to terjatev pogojena z izpolnitvijo kakšne druge obveznosti, označite kvadratega pri rubriki »poziv dolžnikovemu dolžniku, da poda izjavo po 111. členu ZIZ«.

Če na podlagi 113. člena Zakona o izvršbi in zavarovanju predlagate rubež terjatve, zavarovane z zastavno pravico, ki je vpisana v zemljiški knjigi, označite kvadratega pri rubriki »dolžnikova terjatev zavarovana z zastavno pravico v zemljiški knjigi«. Pri rubriki »okr. sod.« **obvezno** vpišite kraj, v katerem ima okrajno sodišče, ki vodi zemljiško knjigo, v kateri je vpisana nepremičnina, sedež, pri rubriki »ID nepr.« **obvezno** vpišite identifikacijski znak nepremičnine (npr. številka parcele), v rubriki »KO« pa **obvezno** navedite katastrsko občino za nepremičnino.

(sektor 13): NEPREMIČNINA – ZAZNAMBA SKLEPA O IZVRŠBI V ZK, UGOTOVITEV VREDNOSTI, PRODAJA IN POPLAČILO UPNIKA

Če kot sredstvo izvršbe predlagate nepremičnino, ki je vpisana v zemljiški knjigi, označite kvadratega pri rubriki »nepremičnina – zaznamba sklepa o izvršbi v ZK, ugotovitev vrednosti, prodaja in poplačilo upnika«.

Pri rubriki »okr. sod.« **obvezno** vpišite kraj, v katerem ima okrajno sodišče, ki vodi zemljiško knjigo, v kateri je vpisana nepremičnina, sedež (npr. Ljubljana). Pri rubriki »ID nepr.« **obvezno** vpišite identifikacijski znak nepremičnine, kot je vpisan v zemljiški knjigi (npr. 12345/12345 – za zemljiško parcelo, 12345/12345.S – za stavbno parcelo, za posamezni del stavbe - etažno lastnino navedite prvi del številke vložka (če je vložek št. npr. 2253/460, navedite samo 2253), nato /, za tem pa identifikator posameznega dela stavbe, npr. 351.E), v rubriki »KO« pa **obvezno** vpišite naziv katastrske občine, v kateri nepremičnina leži.

V obrazec COVL-1 lahko vpišete podatke le za eno nepremičnino. Če predlog za izvršbo vlagate za več nepremičnin, **obvezno** označite kvadratega »več nepremičnin«.

(obrazec COVL-5) in v skladu s tem navodilom izpolnite obrazec ali obrazce COVL-5. Na obrazcu COVL-5 lahko izpolnite podatke za največ devet nepremičnin.

(sektor 14): NEPREMIČNINA, KI NI VPISANA V ZK – RUBEŽ, UGOTOVITEV VREDNOSTI, PRODAJA IN POPLAČILO UPNIKA

Če kot sredstvo izvršbe predlagate nepremičnino, ki ni vpisana v zemljiški knjigi, označite kvadrater pri rubriki »nepremičnina, ki ni vpisana v ZK – rubež, ugotovitev vrednosti, prodaja in poplačilo upnika«.

Najprej **obvezno** v ustreznem kvadratu pri rubrikah »stanovanje«, »poslovni prostor« oziroma »drugo« označite, ali kot nepremičnino predlagate stanovanje, poslovni prostor ali kaj drugega.

Ne glede na to, ali kot nepremičnino predlagate stanovanje, poslovni prostor ali kaj drugega, **obvezno** vpišite naslednje podatke:

- v rubriko »oznaka« vpišite oznako nepremičnine (kot npr. trisobno stanovanje, mansarda, poslovni prostor);
- v rubriko »površina« vpišite površino nepremičnine v m²;
- v rubrike »ulica«, »h. št.«, »pošta«, »kraj« in »država« vpišite naslov, na katerem nepremičnina leži, z navedbo ulice, hišne številke, poštne številke, kraja in države.

Če kot nepremičnino predlagate stanovanje ali poslovni prostor **obvezno** vpišite še naslednji podatek:

- v rubriko »nadstropje« vpišite številko nadstropja.

V obrazec COVL-1 lahko vpišete podatke le za eno nepremičnino, ki ni vpisana v zemljiški knjigi. Če predlagate več nepremičnin, ki niso vpisane v zemljiški knjigi, **obvezno** označite kvadrater »priloga – več nepremičnin«, na posebnem belem listu formata A 4 pa navedite oznako priloge »priloga – več nepremičnin«, ime in priimek oziroma naziv dolžnika, na katerega se priloga nanaša, ter podatke, ki so določeni pri rubriki »nepremičnina, ki ni vpisana v ZK – rubež, ugotovitev vrednosti, prodaja in poplačilo upnika« na obrazcu COVL-1.

(sektor 15): STAVBNA PRAVICA ZAZNAMBA SKLEPA O IZVRŠBI V ZK, UGOTOVITEV VREDNOSTI, PRODAJA IN POPLAČILO UPNIKA

Če kot sredstvo izvršbe predlagate stavbno pravico, označite kvadrater pri rubriki »stavbna pravica – zaznamba sklepa o izvršbi v ZK, ugotovitev vrednosti, prodaja in poplačilo upnika«.

Obvezno vpišite naslednje podatke:

- pri rubriko »okr. sod.« vpišite kraj, v katerem ima okrajno sodišče, ki vodi zemljiško knjigo, v kateri je vpisana stavbna pravica, sedež (npr. Ljubljana);
- pri rubriki »ID nepr.« vpišite identifikacijski znak stavbne pravice;
- pri rubriki »KO« vpišite naziv katastrske občine, v kateri stavbna pravica leži.

V obrazec COVL-1 lahko vpišete podatke le za eno stavbno pravico. Če predlagate več stavbnih pravic, **obvezno** označite kvadrater »priloga – več stavbnih pravic«, na

posebnem belem listu formata A 4 pa navedite oznako priloge »priloga – več stavbnih pravic«, ime in priimek oziroma naziv dolžnika, na katerega se priloga nanaša, ter podatke, ki so določeni pri rubriki »stavbna pravica – zaznamba sklepa o izvršbi v ZK, ugotovitev vrednosti, prodaja in poplačilo upnika« na obrazcu COVL-1.

(sektor 16): DELEŽ DRUŽBENIKA V DRUŽBI – ZAZNAMBA SKLEPA O IZVRŠBI V SODNEM REGISTRU, UGOTOVITEV VREDNOSTI, PRODAJA IN POPLAČILO UPNIKA

Če kot sredstvo izvršbe predlagate delež družbenika v družbi, označite kvadrateg pri rubriki »delež družbenika v družbi – zaznamba sklepa o izvršbi v sodnem registru, ugotovitev vrednosti, prodaja in poplačilo upnika«.

Obvezno vpišite naslednje podatke:

- pri rubriki »okr. sod.« kraj, v katerem ima okrožno sodišče, pri katerem je v sodnem registru vpisana družba, sedež (npr. Ljubljana);
- v rubriko »naziv« naziv družbe. Če naziv vsebuje več znakov kot je razpoložljivih polj na obrazcu, vpišite toliko znakov, kolikor jih obrazec dopušča, poleg tega pa v rubriko »mat. št.« vpišite tudi matično številko, s katero bo sistem preverjal obstoj družbe;
- v rubriki »država« označite kvadrateg »SLO«, če ima družba sedež v Sloveniji, oziroma pri rubriki »druga« vpišite s polnim imenom državo, v kateri ima družba sedež.

Za družbo vpišite tudi:

- v rubriko »mat. št.« matično številko.

V rubriko »naslov« **obvezno** vpišite podatke o naslovu z navedbo ulice, hišne številke, poštne številke, kraja in države, v kateri ima družba sedež.

V obrazec COVL-1 lahko vpišete podatke le za en delež družbenika v družbi. Če predlagate več deležev družbenikov, **obvezno** označite kvadrateg »priloga – več družb«, na posebnem belem listu formata A 4 pa navedite oznako priloge »priloga – več družb«, ime in priimek oziroma naziv dolžnika, na katerega se priloga nanaša, ter podatke, ki so določeni pri rubriki »delež družbenika v družbi – zaznamba sklepa o izvršbi v sodnem registru, ugotovitev vrednosti, prodaja in poplačilo upnika« na obrazcu COVL-1.

(sektor 17): NEMATERIALIZIRANI VREDNOSTNI PAPIRJI – VPIS SKLEPA O IZVRŠBI V REGISTER KLIRINŠKO DEPOTNE DRUŽBE, PRODAJA IN PRENOS PAPIRJEV NA RAČUN KUPCA TER POPLAČILO UPNIKA

Če kot sredstvo izvršbe predlagate nematerializirane vrednostne papirje, označite kvadrateg pri rubriki »nematerializirani vrednostni papirji – vpis sklepa o izvršbi v register Klirinško depotne družbe, prodaja in prenos papirjev na račun kupca ter poplačilo upnika«.

Če razpolagate s podatki o vrstah in številu nematerializiranih vrednostnih papirjev, ki so v lasti dolžnika, v rubriko »oznaka« vpišite podatke o oznaki vrednostnega papirja, v rubriko »število« pa vpišite število vrednostnih papirjev.

V obrazec COVL-1 lahko vpišete podatke le za dve vrsti nematerializiranih vrednostnih papirjev. Če predlagate več vrst nematerializiranih vrednostnih papirjev, **obvezno** označite kvadrateg »priloga – več vrednostnih papirjev«, na posebnem belem listu formata A 4 pa navedite oznako priloge »priloga – več vrednostnih papirjev«, ime in priimek oziroma naziv dolžnika, na katerega se priloga nanaša, ter podatke, ki so določeni pri rubriki »nematerializirani vrednostni papirji – vpis sklepa o izvršbi v register Klirinško depotne družbe, prodaja in prenos papirjev na račun kupca ter poplačilo upnika« na obrazcu COVL-1.

(sektor 18): DRUGE PREMOŽENJSKE OZIROMA MATERIALNE PRAVICE RUBEŽ, CENITEV, PRODAJA IN POPLAČILO UPNIKA

Če kot sredstvo izvršbe predlagate druge premoženjske oziroma materialne pravice, označite kvadrateg pri rubriki »druge premoženjske oziroma materialne pravice - rubež, cenitev, prodaja in poplačilo upnika«.

V rubriko »opis« **obvezno** vpišite podatke o premoženjski oziroma drugi materialni pravici.

(sektor 19): IZVRŠITELJ

Če kot sredstvo izvršbe predlagate izvršbo na premičnine, izvršbo na nematerializirane vrednostne papirje, ki ne kotirajo na borzi, izvršbo na druge premoženjske oziroma materialne pravice ali izvršbo na nepremičnine, ki niso vpisane v ZK, **obvezno** vpišite naslednje podatke:

- pri rubrikah »ime« in »priimek« ime in priimek izvršitelja;
- pri rubrikah »ulica«, »h.št.«, »pošta« in »kraj« vpišite naslov z navedbo ulice, hišne številke, poštne številke in kraja, v katerem ima izvršitelj sedež;
- pri rubriki »država« označite državo, v kateri ima izvršitelj prijavljen sedež pisarne.

Podatke o izvršiteljih lahko dobite na spletni strani Ministrstva za pravosodje (www.mp.gov.si) ali pri sodiščih.

Ne glede na to, ali predlog za izvršbo vlagate proti enemu ali večjemu številu dolžnikov, lahko v predlogu za izvršbo navedete le enega izvršitelja.

(sektor 20): PO PRAVNOMOČNOSTI SKLEPA O IZVRŠBI OPRAVLJA IZVRŠBO

V rubriko »okrajno sodišče« **obvezno** vpišite kraj, v katerem ima okrajno sodišče, ki bo kot krajevno pristojno okrajno sodišče izvršbo vodilo po ugotovitvi pravnomočnosti sklepa o izvršbi, sedež (npr. Maribor).

Po pravnomočnosti sklepa o izvršbi je krajevna pristojnost sodišča odvisna od predlaganega izvršilnega sredstva, in sicer:

1. pri izvršbi na premičnine – sodišče, na območju katerega so stvari, če je v predlogu navedeno, kje so stvari, oziroma na območju katerega ima dolžnik stalno ali začasno prebivališče oziroma sedež, če v predlogu ni navedeno, kje so stvari;
2. pri izvršbi na denarno terjatev dolžnika – sodišče, na območju katerega ima dolžnik stalno prebivališče oziroma sedež; če dolžnik nima stalnega prebivališča v

RS, pa sodišče, na območju katerega ima začasno prebivališče oziroma sedež. Če dolžnik nima niti začasnega prebivališča v RS, je pristojno sodišče, na območju katerega ima dolžnikov dolžnik stalno prebivališče, če dolžnikov dolžnik nima stalnega prebivališča v RS, pa sodišče, na območju katerega ima dolžnikov dolžnik začasno prebivališče oziroma sedež;

3. pri izvršbi na nematerializirane vrednostne papirje – sodišče, na območju katerega ima dolžnik stalno prebivališče oziroma sedež; če dolžnik nima stalnega prebivališča v RS, pa sodišče, na območju katerega ima začasno prebivališče oziroma sedež. Če dolžnik nima niti začasnega prebivališča v RS, je pristojno sodišče, na območju katerega ima dolžnikov dolžnik stalno prebivališče, če dolžnikov dolžnik nima stalnega prebivališča v RS, pa sodišče, na območju katerega ima dolžnikov dolžnik začasno prebivališče oziroma sedež;

4. pri izvršbi na delež družbenika v družbi- sodišče, na območju katerega je sedež družbe;

5. pri izvršbi na druge premoženjske oziroma materialne pravice – sodišče, na območju katerega ima dolžnik stalno prebivališče oziroma sedež; če dolžnik nima stalnega prebivališča v RS, pa sodišče, na območju katerega ima začasno prebivališče oziroma sedež;

6. izvršba na nepremičnine – sodišče, na območju katerega je nepremičnina; če ležijo nepremičnine na območju različnih sodišč, vsako posamezno sodišče, na območju katerega je nepremičnina.

Če upnik predlaga več sredstev izvršbe, je po pravnomočnosti sklepa o izvršbi krajevno pristojno sodišče po prvem navedenem sredstvu izvršbe, razen če je med predlaganimi izvršilnimi sredstvi izvršba na nepremičnine. V tem primeru je izključno krajevno pristojno sodišče, ki je pristojno za odločanje o tem izvršilnem sredstvu.

(sektor 21): DOGOVORJENA KRAJEVNA PRISTOJNOST PRAVDNEGA SODIŠČA V PRIMERU DOLŽNIKOVEGA UGOVORA

Če želite kot upnik uveljavljati sporazum o krajevni pristojnosti na podlagi drugega odstavka 62. člena Zakona o izvršbi in zavarovanju, vpišite pri rubriki »oznaka listine« podatke o listini, ki vsebuje sporazum o dogovorjeni krajevni pristojnosti sodišča (npr. pogodba št., sporazum o.....), pri rubriki »sedež sodišča« pa vpišite kraj, v katerem ima sodišče, ki bo krajevno pristojno, če bo ugovoru dolžnika ugodeno in se bo predlog za izvršbo obravnaval kot tožba v pravnem postopku, sedež. Če bo krajevno pristojno okrajno sodišče, navedite pred krajem sodišča še OJ (npr. OJ Ljubljana), če bo krajevno pristojno okrožno sodišče pa OZ (npr. OZ Ljubljana).

(sektor 22): PROSTOR ZA SODNE KOLKE

Od 1.10.2008 sodne takse ni več mogoče plačati s sodnimi kolki.

3850. Pravilnik o spremembi in dopolnitvi Pravilnika o strokovnem izobraževanju ter programu, pogojih in načinu opravljanja preizkusov znanja izvršiteljev

Na podlagi 287.a člena Zakona o izvršbi in zavarovanju (Uradni list RS, št. 3/07 – uradno prečiščeno besedilo, 93/07, 37/08 – ZST-1, 45/08 – ZArbit, 28/09 in 51/10) izdaja minister za pravosodje

PRAVILNIK
o spremembi in dopolnitvi Pravilnika
o strokovnem izobraževanju ter programu,
pogojih in načinu opravljanja preizkusov znanja
izvršiteljev

1. člen

V Pravilniku o strokovnem izobraževanju ter programu, pogojih in načinu opravljanja preizkusov znanja izvršiteljev (Uradni list RS, št. 15/03) se v petem odstavku 13. člena drugi stavek spremeni tako, da se glasi: »Višino nagrade določi minister z odredbo.«.

2. člen

V 22. členu se za besedo »minister« doda besedilo »v skladu s predpisi, ki urejajo postopke za izvrševanje proračuna«.

3. člen

Ta pravilnik začne veljati naslednji dan po objavi v Uradnem listu Republike Slovenije.

Št. 007-242/2010
Ljubljana, dne 30. avgusta 2010
EVA 2010-2011-0058

Aleš Zalar i.r.
Minister
za pravosodje

3851. Odločba o izdaji soglasja k spremembi sedeža ustanove »Sintesis, ustanova«

Republika Slovenija, Ministrstvo za visoko šolstvo, znanost in tehnologijo, Kotnikova 38, 1000 Ljubljana na podlagi 3. in 12. člena Zakona o ustanovah (Uradni list RS, št. 70/05 – uradno prečiščeno besedilo in 91/05 – popr.), 39.a člena Zakona o državni upravi (Uradni list RS, št. 113/05 – uradno prečiščeno besedilo, 126/07 – ZUP-E in 48/09) in na podlagi vloge ustanove »Sintesis, ustanova«, v zadevi izdaje soglasja k spremembi sedeža ustanove, izdaja naslednjo

ODLOČBO

Ministrstvo za visoko šolstvo, znanost in tehnologijo izdaja soglasje k spremembi sedeža ustanove »Sintesis, ustanova«, ki se po novem glasi Kranj, Ljubljanska c. 24a, 4000 Kranj. S tem se spremeni tudi Akt o ustanovitvi ustanove v delu, ki se nanaša na sedež ustanove.

Št. 0141-7/2010/8
Ljubljana, dne 25. avgusta 2010
EVA 2010-3211-0049

Gregor Golobič i.r.
Minister
za visoko šolstvo,
znanost in tehnologijo

3852. Minimalna zajamčena donosnost na vplačano čisto premijo prostovoljnega dodatnega zavarovanja za mesec avgust 2010

Na podlagi šestega odstavka 298. člena Zakona o pokojninskem in invalidskem zavarovanju (Uradni list RS, št. 109/06 – uradno prečiščeno besedilo, 114/06 – ZUTPG, 10/08 – ZVarDod, 98/09 – ZIUZGK, 27/10 – odl. US, 38/10 – ZUKN in 61/10 – ZSVarPre) objavlja minister za finance

MINIMALNO ZAJAMČENO
DONOSNOST
na vplačano čisto premijo prostovoljnega
dodatnega zavarovanja za mesec avgust 2010

Minimalna zajamčena donosnost, izračunana na podlagi 298. člena Zakona o pokojninskem in invalidskem zavarovanju (Uradni list RS, št. 109/06 – uradno prečiščeno besedilo, 114/06 – ZUTPG, 10/08 – ZVarDod, 98/09 – ZIUZGK, 27/10 – odl. US, 38/10 – ZUKN in 61/10 – ZSVarPre) in Pravilnika o izračunu povprečne donosnosti do dospelja državnih vrednostnih papirjev (Uradni list RS, št. 120/05 in 66/08), za mesec avgust 2010 znaša 1,33% na letni ravni oziroma 0,11% na mesečni ravni.

Št. 007-539/2010/10
Ljubljana, dne 1. septembra 2010
EVA 2010-1611-0145

dr. Franc Križanič i.r.
Minister
za finance

DRUGI ORGANI IN ORGANIZACIJE

3853. Sprememba Sklepa o ustanovitvi Kmetijsko gozdarskega zavoda Celje

Na podlagi 17. člena Statuta Kmetijsko gozdarske zbornice Slovenije (Uradni list RS, št. 53/08) je Svet Kmetijsko gozdarske zbornice Slovenije na seji dne 22. 6. 2010 sprejel

SPREMEMBO SKLEPA
o ustanovitvi Kmetijsko gozdarskega
zavoda Celje

1. člen

V Sklepu o ustanovitvi Kmetijsko gozdarskega zavoda Celje (Uradni list RS, št. 122/00 in 138/04) se v drugem odstavku 15. člena prva alineja spremeni tako, da se glasi:

»– ima najmanj specializacijo po višješolski izobrazbi (prejšnjo*) ali visokošolsko strokovno izobrazbo (prejšnjo*) ali visokošolsko strokovno izobrazbo ali visokošolsko univerzitetno izobrazbo naravoslovne, ekonomske ali pravne smeri,«.

2. člen

Ta sprememba začne veljati naslednji dan po objavi v Uradnem listu Republike Slovenije.

Št. 78/01/2010
Ljubljana, dne 22. junija 2010
EVA 2010-2311-0183

Ciril Smrkolj i.r.
Predsednik Sveta KGZS

* Izraz »prejšnja« je uporabljen v pomenu, določenem v Uredbi o uvedbi in uporabi klasifikacijskega sistema izobraževanja in usposabljanja (Uradni list RS, št. 46/06).

3854. Sprememba Sklepa o ustanovitvi Kmetijsko gozdarskega zavoda Kranj

Na podlagi 17. člena Statuta Kmetijsko gozdarske zbornice Slovenije (Uradni list RS, št. 53/08) je Svet Kmetijsko gozdarske zbornice Slovenije na seji dne 22. 6. 2010 sprejel

**SPREMEMBO SKLEPA
o ustanovitvi Kmetijsko gozdarskega
zavoda Kranj**

1. člen

V Sklepu o ustanovitvi Kmetijsko gozdarskega zavoda Kranj (Uradni list RS, št. 122/00) se v drugem odstavku 15. člena prva alineja spremeni tako, da se glasi:

»– ima najmanj specializacijo po višješolski izobrazbi (prejšnjo*) ali visokošolsko strokovno izobrazbo (prejšnjo*) ali visokošolsko strokovno izobrazbo ali visokošolsko univerzitetno izobrazbo naravoslovne, ekonomske ali pravne smeri,«.

2. člen

Ta sprememba začne veljati naslednji dan po objavi v Uradnem listu Republike Slovenije.

Št. 79/01/2010
Ljubljana, dne 22. junija 2010
EVA 2010-2311-0184

Ciril Smrkolj l.r.
Predsednik Sveta KGZS

* Izraz »prejšnja« je uporabljen v pomenu, določenem v Uredbi o uvedbi in uporabi klasifikacijskega sistema izobraževanja in usposabljanja (Uradni list RS, št. 46/06).

3856. Sprememba Sklepa o ustanovitvi Kmetijsko gozdarskega zavoda Maribor

Na podlagi 17. člena Statuta Kmetijsko gozdarske zbornice Slovenije (Uradni list RS, št. 53/08) je Svet Kmetijsko gozdarske zbornice Slovenije na seji dne 22. 6. 2010 sprejel

**SPREMEMBO SKLEPA
o ustanovitvi Kmetijsko gozdarskega
zavoda Maribor**

1. člen

V Sklepu o ustanovitvi Kmetijsko gozdarskega zavoda Maribor (Uradni list RS, št. 122/00 in 69/01 popr.) se v drugem odstavku 15. člena prva alineja spremeni tako, da se glasi:

»– ima najmanj specializacijo po višješolski izobrazbi (prejšnjo*) ali visokošolsko strokovno izobrazbo (prejšnjo*) ali visokošolsko strokovno izobrazbo ali visokošolsko univerzitetno izobrazbo naravoslovne, ekonomske ali pravne smeri,«.

2. člen

Ta sprememba začne veljati naslednji dan po objavi v Uradnem listu Republike Slovenije.

Št. 81/01/2010
Ljubljana, dne 22. junija 2010
EVA 2010-2311-0186

Ciril Smrkolj l.r.
Predsednik Sveta KGZS

* Izraz »prejšnja« je uporabljen v pomenu, določenem v Uredbi o uvedbi in uporabi klasifikacijskega sistema izobraževanja in usposabljanja (Uradni list RS, št. 46/06).

3855. Sprememba Sklepa o ustanovitvi Kmetijsko gozdarskega zavoda Ljubljana

Na podlagi 17. člena Statuta Kmetijsko gozdarske zbornice Slovenije (Uradni list RS, št. 53/08) je Svet Kmetijsko gozdarske zbornice Slovenije na seji dne 22. 6. 2010 sprejel

**SPREMEMBO SKLEPA
o ustanovitvi Kmetijsko gozdarskega
zavoda Ljubljana**

1. člen

V Sklepu o ustanovitvi Kmetijsko gozdarskega zavoda Ljubljana (Uradni list RS, št. 122/00) se v drugem odstavku 15. člena prva alineja spremeni tako, da se glasi:

»– ima najmanj specializacijo po višješolski izobrazbi (prejšnjo*) ali visokošolsko strokovno izobrazbo (prejšnjo*) ali visokošolsko strokovno izobrazbo ali visokošolsko univerzitetno izobrazbo naravoslovne, ekonomske ali pravne smeri,«.

2. člen

Ta sprememba začne veljati naslednji dan po objavi v Uradnem listu Republike Slovenije.

Št. 80/01/2010
Ljubljana, dne 22. junija 2010
EVA 2010-2311-0185

Ciril Smrkolj l.r.
Predsednik Sveta KGZS

* Izraz »prejšnja« je uporabljen v pomenu, določenem v Uredbi o uvedbi in uporabi klasifikacijskega sistema izobraževanja in usposabljanja (Uradni list RS, št. 46/06).

3857. Sprememba Sklepa o ustanovitvi Kmetijsko gozdarskega zavoda Murska Sobota

Na podlagi 17. člena Statuta Kmetijsko gozdarske zbornice Slovenije (Uradni list RS, št. 53/08) je Svet Kmetijsko gozdarske zbornice Slovenije na seji dne 22. 6. 2010 sprejel

**SPREMEMBO SKLEPA
o ustanovitvi Kmetijsko gozdarskega
zavoda Murska Sobota**

1. člen

V Sklepu o ustanovitvi Kmetijsko gozdarskega zavoda Murska Sobota (Uradni list RS, št. 122/00) se v drugem odstavku 15. člena prva alineja spremeni tako, da se glasi:

»– ima najmanj specializacijo po višješolski izobrazbi (prejšnjo*) ali visokošolsko strokovno izobrazbo (prejšnjo*) ali visokošolsko strokovno izobrazbo ali visokošolsko univerzitetno izobrazbo naravoslovne, ekonomske ali pravne smeri,«.

2. člen

Ta sprememba začne veljati naslednji dan po objavi v Uradnem listu Republike Slovenije.

Št. 82/01/2010
Ljubljana, dne 22. junija 2010
EVA 2010-2311-0187

Ciril Smrkolj l.r.
Predsednik Sveta KGZS

* Izraz »prejšnja« je uporabljen v pomenu, določenem v Uredbi o uvedbi in uporabi klasifikacijskega sistema izobraževanja in usposabljanja (Uradni list RS, št. 46/06).

3858. Sprememba Sklepa o ustanovitvi Kmetijsko gozdarskega zavoda Nova Gorica

Na podlagi 17. člena Statuta Kmetijsko gozdarske zbornice Slovenije (Uradni list RS, št. 53/08) je Svet Kmetijsko gozdarske zbornice Slovenije na seji dne 22. 6. 2010 sprejel

S P R E M E M B O S K L E P A
o ustanovitvi Kmetijsko gozdarskega zavoda Nova Gorica

1. člen

V Sklepu o ustanovitvi Kmetijsko gozdarskega zavoda Nova Gorica (Uradni list RS, št. 122/00 in 138/04) se v drugem odstavku 15. člena prva alineja spremeni tako, da se glasi:

»– ima najmanj specializacijo po višješolski izobrazbi (prejšnjo*) ali visokošolsko strokovno izobrazbo (prejšnjo*) ali visokošolsko strokovno izobrazbo ali visokošolsko univerzitetno izobrazbo naravoslovne, ekonomske ali pravne smeri,«.

2. člen

Ta sprememba začne veljati naslednji dan po objavi v Uradnem listu Republike Slovenije.

Št. 83/01/2010
Ljubljana, dne 22. junija 2010
EVA 2010-2311-0188

Ciril Smrkolj l.r.
Predsednik Sveta KGZS

* Izraz »prejšnja« je uporabljen v pomenu, določenem v Uredbi o uvedbi in uporabi klasifikacijskega sistema izobraževanja in usposabljanja (Uradni list RS, št. 46/06).

3859. Sprememba Sklepa o ustanovitvi Kmetijsko gozdarskega zavoda Novo mesto

Na podlagi 17. člena Statuta Kmetijsko gozdarske zbornice Slovenije (Uradni list RS, št. 53/08) je Svet Kmetijsko gozdarske zbornice Slovenije na seji dne 22. 6. 2010 sprejel

S P R E M E M B O S K L E P A
o ustanovitvi Kmetijsko gozdarskega zavoda Novo mesto

1. člen

V Sklepu o ustanovitvi Kmetijsko gozdarskega zavoda Novo mesto (Uradni list RS, št. 122/00) se v drugem odstavku 15. člena prva alineja spremeni tako, da se glasi:

»– ima najmanj specializacijo po višješolski izobrazbi (prejšnjo*) ali visokošolsko strokovno izobrazbo (prejšnjo*)

ali visokošolsko strokovno izobrazbo ali visokošolsko univerzitetno izobrazbo naravoslovne, ekonomske ali pravne smeri,«.

2. člen

Ta sprememba začne veljati naslednji dan po objavi v Uradnem listu Republike Slovenije.

Št. 84/01/2010
Ljubljana, dne 22. junija 2010
EVA 2010-2311-0189

Ciril Smrkolj l.r.
Predsednik Sveta KGZS

* Izraz »prejšnja« je uporabljen v pomenu, določenem v Uredbi o uvedbi in uporabi klasifikacijskega sistema izobraževanja in usposabljanja (Uradni list RS, št. 46/06).

3860. Sprememba Sklepa o ustanovitvi Kmetijsko gozdarskega zavoda Ptuj

Na podlagi 17. člena Statuta Kmetijsko gozdarske zbornice Slovenije (Uradni list RS, št. 53/08) je Svet Kmetijsko gozdarske zbornice Slovenije na seji dne 22. 6. 2010 sprejel

S P R E M E M B O S K L E P A
o ustanovitvi Kmetijsko gozdarskega zavoda Ptuj

1. člen

V Sklepu o ustanovitvi Kmetijsko gozdarskega zavoda Ptuj (Uradni list RS, št. 122/00) se v drugem odstavku 15. člena prva alineja spremeni tako, da se glasi:

»– ima najmanj specializacijo po višješolski izobrazbi (prejšnjo*) ali visokošolsko strokovno izobrazbo (prejšnjo*) ali visokošolsko strokovno izobrazbo ali visokošolsko univerzitetno izobrazbo naravoslovne, ekonomske ali pravne smeri,«.

2. člen

Ta sprememba začne veljati naslednji dan po objavi v Uradnem listu Republike Slovenije.

Št. 85/01/2010
Ljubljana, dne 22. junija 2010
EVA 2010-2311-0190

Ciril Smrkolj l.r.
Predsednik Sveta KGZS

* Izraz »prejšnja« je uporabljen v pomenu, določenem v Uredbi o uvedbi in uporabi klasifikacijskega sistema izobraževanja in usposabljanja (Uradni list RS, št. 46/06).

OBČINE

AJDOVŠČINA

3861. Odlok o spremembah in dopolnitvah Odloka o ustanovitvi javnega vzgojno-izobraževalnega zavoda Glasbena šola Vinka Vodopivca Ajdovščina

Na podlagi 3. člena Zakona o zavodih (Uradni list RS, št. 12/91, 45/1/94 – odl. US, 8/96 in 36/00 – ZPDZC), 41. člena Zakona o organizaciji in financiranju vzgoje in izobraževanja (Uradni list RS, št. 16/07 – uradno prečiščeno besedilo ZOFVI-UPB5 in 36/08, 58/09) 33. člena Statuta Občine Ajdovščina (Uradno glasilo št. 7/99, Uradni list RS, št. 2/02, 41/05 in 92/05) ter 16. člena Statuta Občine Vipava (Uradni list RS, št. 54/02, 83/02 in 91/05) sta Občinski svet Občine Ajdovščina na 39. seji dne 27. 5. 2010 in Občinski svet Občine Vipava na 30. seji dne 29. 7. 2010 sprejela

O D L O K

o spremembah in dopolnitvah Odloka o ustanovitvi javnega vzgojno-izobraževalnega zavoda Glasbena šola Vinka Vodopivca Ajdovščina

1. člen

V Odloku o ustanovitvi javnega vzgojno-izobraževalnega zavoda Glasbena šola Vinka Vodopivca Ajdovščina (Uradno glasilo št. 8/97, Uradni list RS, št. 74/04 in 1/08) se prvi odstavek 13. člena spremeni tako, da se glasi: "Zavod upravlja svet zavoda, ki ga sestavljajo: trije predstavniki ustanovitelja, pet predstavnikov delavcev in trije predstavniki staršev."

Drugi stavek tretjega odstavka se spremeni tako, da se glasi: "V svetu zavoda morajo biti enakomerno zastopani delavci matične šole in podružnične šole ter dislociranega oddelka, kolikor je le-ta ustanovljen."

2. člen

V 20. členu se peta alineja spremeni tako, da se glasi: "– sprejema letno poročilo o samoevalvaciji šole,".

Za šestnajsto alinejo se doda nova sedemnajsta alineja, ki se glasi:

"– odloča o najetju kredita po predhodnem soglasju ustanovitelja,"

Dosedanja sedemnajsta alineja postane osemnajsta alineja.

3. člen

V tretjem odstavku 22. člena se za triindvajseto alinejo doda nova štiriindvajseta alineja, ki se glasi:

"– je odgovoren za zagotavljanje in ugotavljanje kakovosti s samoevalvacijo in pripravo letnega poročila o samoevalvaciji šole,".

Dosedanja štiriindvajseta alineja postane petindvajseta alineja.

4. člen

V prvem odstavku 22.a člena se besedilo "visokošolsko izobrazbo" nadomesti z besedilom "izobrazbo, pridobljeno po študijskih programih za pridobitev izobrazbe druge stopnje, oziroma raven izobrazbe, pridobljeno po študijskih programih, ki v skladu z zakonom ustreza izobrazbi druge stopnje".

5. člen

V 22.č členu se navedba člena "23.c" pravilno glasi "22.c".

6. člen

V 24. členu se za besedilom "učiteljski zbor" doda naslednje besedilo "programski učiteljski zbor,".

7. člen

Drugi in tretji odstavek 29. člena se črtata.

8. člen

V prvem odstavku 30. člena se beseda "lahko" ter besedi "posameznega oddelka" črtajo.

PREHODNE IN KONČNE DOLOČBE

9. člen

Ne glede na določbo 22.a člena Odloka o ustanovitvi javnega vzgojno izobraževalnega zavoda Glasbena šola Vinka Vodopivca Ajdovščina (Uradno glasilo št. 8/97, Uradni list RS, št. 74/04 in 1/08) se za imenovanje ravnatelja upoštevajo tudi določbe 9. člena Zakona o spremembah in dopolnitvah Zakona o organizaciji in financiranju vzgoje in izobraževanja (Uradni list RS, št. 58/09).

10. člen

V Odloku o spremembah in dopolnitvah Odloka o ustanovitvi javnega vzgojno izobraževalnega zavoda Glasbena šola Vinka Vodopivca Ajdovščina (Uradni list RS, št. 1/08), se v prvem odstavku 1. člena številka Uradnega lista "30/04" zamenja s številko "74/04".

11. člen

Ta odlok začne veljati naslednji dan po objavi v Uradnem listu Republike Slovenije.

Št. 026/01-5/1997

Ajdovščina, dne 27. maja 2010

Župan
Občine Ajdovščina
Marjan Poljšak l.r.

Št. 007-10/2010

Vipava, dne 29. julija 2010

Župan
Občine Vipava
Ivan Princes l.r.

BREZOVICA

3862. Sklep o spremembah in dopolnitvah Sklepa o začetku priprave občinskega prostorskega načrta Občine Brezovica

Na podlagi 46. člena Zakona o prostorskem načrtovanju (Uradni list RS, št. 33/07, 108/09) je župan Občine Brezovica dne 25. 8. 2010 sprejel

S K L E P

o spremembah in dopolnitvah Sklepa o začetku priprave občinskega prostorskega načrta Občine Brezovica

1.

S sklepom se spremeni 3. člen Sklepa o začetku priprave občinskega prostorskega načrta Občine Brezovica. Spremenijo se roki za pripravo občinskega prostorskega načrta in

njegovih posameznih faz ter spremenijo in dopolnijo nosilci urejanja prostora, ki podajo smernice za načrtovane prostorske ureditve.

Roki za pripravo občinskega prostorskega načrta in njegovih posameznih faz:

Dejanje	Rok
1 začetek – sklep o pripravi	marec 2008
2 priprava osnutka OPN	avgust 2010
3 vloga za smernice in odločitev CPVO	september 2010
4 priprava dopolnjenega osnutka OPN – Izdelava variantnih rešitev – Priprava okoljskega poročila – Preverba kakovosti okoljskega poročila	januar 2011
5 sodelovanje javnosti – Obvestilo javnosti o javni razgrnitvi – Javna razgrnitev OPN – Javna razgrnitev okoljskega poročila – Javna obravnava	april 2011
6 priprava predloga OPN – Preučitev pripomb in predlogov javne razgrnitve	maj 2011
7 potrditev predloga občinskega prostorskega načrta – Vloga za mnenje – Mnenje nosilcev urejanja prostora – Opredelitev NUP o sprejemljivosti vplivov OPN – Sklep o potrditvi sprejemljivosti OPN na okolje – Potrditev OPN s sklepom ministra	avgust 2011
7a* odločitev Vlade glede potrditve/zavrnitve predloga OPN	
8 sprejem OPN na občinskem svetu	november 2011

Nosilci urejanja prostora, ki podajo smernice za načrtovane prostorske ureditve:

1. RAZVOJ POSELITVE	MINISTRSTVO ZA OKOLJE IN PROSTOR Direktorat za prostor Dunajska 21, 1000 Ljubljana
2. KMETIJSTVO	MINISTRSTVO ZA KMETIJSTVO, GOZDARSTVO IN PREHRANO Sektor za sonaravno kmetijstvo Oddelek za kmetijski prostor Dunajska 22, 1000 Ljubljana
3.a GOZDARSTVO, LOVSTVO IN RIBIŠTVO	MINISTRSTVO ZA KMETIJSTVO, GOZDARSTVO IN PREHRANO Direktorat za gozdarstvo, lovstvo in ribištvo Dunajska 22, 1000 Ljubljana
3.b GOZDARSTVO	ZAVOD ZA GOZDOVE SLOVENIJE, OE LJUBLJANA Tržaška cesta 2, 1000 Ljubljana
3.c RIBIŠTVO	ZAVOD ZA RIBIŠTVO SLOVENIJE Sp. Gameljne 61a, 1211 Šmartno
4. RABA in UPRAVLJANJE Z VODAMI	AGENCIJA RS ZA OKOLJE Urad za upravljanje z vodami Vojkova 1b, 1000 Ljubljana
5. RAVNANJE Z ODPADKI IN ČISTILNE NAPRAVE	MINISTRSTVO ZA OKOLJE IN PROSTOR Direktorat za okolje Dunajska 48, 1000 Ljubljana

6. HRUP IN KAKOVOST ZRAKA	MINISTRSTVO ZA OKOLJE IN PROSTOR Direktorat za okolje Sektor za okolje in podnebne spremembe Dunajska 48, 1000 Ljubljana
7. METEOROLOGIJA	AGENCIJA RS ZA OKOLJE Urad za meteorologijo Vojkova 1b, 1000 Ljubljana
8. OHRANJANJE NARAVE	ZAVOD RS ZA VARSTVO NARAVE, OE LJUBLJANA Cankarjeva 10, 1000 Ljubljana
9. VARSTVO KULTURNE DEDIŠČINE	MINISTRSTVO ZA KULTURO Direktorat za kulturno dediščino Maistrova 10, 1000 Ljubljana
10.a PROMET	MINISTRSTVO ZA PROMET Direktorat za promet Tržaška 19, 1000 Ljubljana
10.b CESTE	MINISTRSTVO ZA PROMET Direkcija RS za ceste Sektor za planiranje in analize Tržaška 19, 1000 Ljubljana
10.c AVTOCESTE	MINISTRSTVO ZA PROMET Direktorat za ceste Langusova 4, 1000 Ljubljana
10.č ŽELEZNICE	Slovenske železnice d.d. Kolodvorska 11, 1506 Ljubljana
10.d LETALSTVO	MINISTRSTVO ZA PROMET Direktorat za civilno letalstvo Langusova 4, 1000 Ljubljana
11. MINERALNE SUROVINE/ RUDARSTVO	MINISTRSTVO ZA GOSPODARSTVO Direktorat za energijo Sektor za rudarstvo Kotnikova 5, 1000 Ljubljana
12. TELEKOMUNIKACIJE	MINISTRSTVO ZA VISOKO ŠOLSTVO, ZNANOST IN TEHNOLOGIJO Direktorat za informacijsko družbo Kotnikova 38, 1000 Ljubljana
13.a ENERGETIKA	MINISTRSTVO ZA GOSPODARSTVO Direktorat za energijo, Kotnikova 5, Ljubljana
13.b ENERGETIKA	GEOPLIN PLINOVODI d.o.o. Cesta ljubljanske brigade 11, p.p. 3720, 1001 Ljubljana
13.c ENERGETIKA	ELES PE, d.o.o., Hajdrihova 2, P.P. 255, 1001 Ljubljana
13.d ENERGETIKA	Elektro Ljubljana, d.d. Slovenska c. 58, 1000 Ljubljana
14. TURIZEM	MINISTRSTVO ZA GOSPODARSTVO Direktorat za turizem Kotnikova 5, 1000 Ljubljana
15. BLAGOVNE REZERVE	MINISTRSTVO ZA GOSPODARSTVO Direktorat za notranji trg, Sektor za preskrbo in blagovne rezerve, Kotnikova 5, 1000 Ljubljana

16. SOCIALNE ZADEVE, SOCIALNI RAZVOJ IN VARSTVO	MINISTRSTVO ZA DELO, DRUŽINO IN SOCIALNE ZADEVE Direktorat za socialne zadeve Kotnikova 5, 1000 Ljubljana
17. ZDRAVSTVENO VARSTVO	MINISTRSTVO ZA ZDRAVJE Direktorat za zdravstveno varstvo Štefanova 5, 1000 Ljubljana
18.a ŠOLSTVO IN ŠPORT	MINISTRSTVO ZA ŠOLSTVO IN ŠPORT Direktorat za predšolsko in šolsko vzgojo Masarykova 16, 1000 Ljubljana
18.b ŠOLSTVO IN ŠPORT	MINISTRSTVO ZA ŠOLSTVO IN ŠPORT Direktorat za šport Masarykova 16, 1000 Ljubljana
19. PRAVOSODJE	MINISTRSTVO ZA PRAVOSODJE Direktorat za pravosodno upravo Župančičeva 3, 1000 Ljubljana
20. ZAŠČITA IN REŠEVANJE	MINISTRSTVO ZA OBRAMBO, Uprava RS za zaščito in reševanje, Vojkova cesta 61, 1000 Ljubljana
21. OBRAMBA	MINISTRSTVO ZA OBRAMBO Direktorat za obrambne zadeve Urad za civilno obrambo Sektor za civilno obrambo, Vojkova cesta 55, Ljubljana
22. NOTRANJE ZADEVE	MINISTRSTVO ZA NOTRANJE ZADEVE Sekretariat Urad za notranje zadeve Štefanova 2, 1501 Ljubljana

Nosilci javnih pooblastil:

- OBČINA BREZOVICA (PODROČJE LOKALNIH CEST), Tržaška cesta 390, 1351 Brezovica
- JP ENERGETIKA LJUBLJANA d.o.o., Verovškova 70, 1000 Ljubljana
- JP VODOVOD-KANALIZACIJA d.o.o., Vodovodna cesta 90, 1000 Ljubljana
- JAVNO KOMUNALNO PODJETJE BREZOVICA d.o.o., Kamnik pod Krimom 6, 1352 Preserje.

2.

Ta sklep se objavi v Uradnem listu Republike Slovenije.

Št. 250/10-IS
Brezovica, dne 25. avgusta 2010

Župan
Občine Brezovica
Metod Ropret l.r.

BREŽICE

3863. Odlok o občinskem podrobnem prostorskem načrtu za območje »21C2/1/423_CU – Ob Cesti svobode«

Na podlagi petega odstavka 61. člena in sedmega odstavka 96. člena Zakona o prostorskem načrtovanju (ZPNačrt, Uradni list RS, št. 33/07, 70/08 – ZVO-1B, 108/09) in 29. člena Zakona o lokalni samoupravi (Uradni

list RS, št. 94/07 – uradno prečiščeno besedilo, 76/08, 79/09) ter 19. člena Statuta Občine Brežice (Uradni list RS, št. 10/09, 3/10) je Občinski svet Občine Brežice na 27. redni seji dne 12. 7. 2010 sprejel

ODLOK

o občinskem podrobnem prostorskem načrtu za območje »21C2/1/423_CU – Ob Cesti svobode«

I. SPLOŠNE DOLOČBE

1. člen

(podlaga in predmet odloka)

S tem odlokom se na podlagi prostorskih sestavin planskih dokumentov Občine Brežice (Uradni list SRS, št. 41/87, 8/88, 13/91 (z dne 29. 3. 1991) in Uradni list RS, št. 37/94, 29/96, 77/97, 79/97, 47/98, 61/98, 10/99, 59/00, 27/01, 50/01, 4/02, 55/02, 110/02, 42/03, 58/03, 99/04, 104/04, 123/04, 59/08, 78/08, 104/09) sprejme občinski podrobni prostorski načrt za območje »21C2/1/423_CU – Ob Cesti svobode« (v nadaljevanju: OPPN).

2. člen

(sestavni deli OPPN)

- (1) OPPN vsebuje tekstualni del, grafični del in priloge.
- (2) Tekstualni del OPPN vsebuje:
 - opis prostorskih ureditev
 - program dejavnosti
 - zasnovo umestitev načrtovanih ureditev
 - zasnovo projektnih rešitev in pogojev glede priključevanja objektov na gospodarsko javno infrastrukturo in grajeno javno dobro
 - rešitve in ukrepe za varovanje okolja, ohranjanja narave in naravnih virov
 - rešitve in ukrepe za obrambo in varstvo pred naravnimi in drugimi nesrečami, ter varstvom pred požarom
 - načrt parcelacije
 - etapnost izvedbe prostorske ureditve
 - velikost dopustnih odstopanj od funkcionalnih, oblikovalskih in tehničnih rešitev
 - druge pogoje in zahteve za izvajanje OPPN.
- (3) Grafični del OPPN vsebuje:
 - Izsek iz kartografskega dela veljavnega planskega prostorskega akta občine
 - List 1: Območje podrobnega načrta s prikazom na digitalnem orto-foto posnetku, M 1:2.500
 - List 2: Območje podrobnega načrta z obstoječim parcelnim stanjem, gospodarsko javno infrastrukturo in grajeno javno dobro, M 1:1.000
 - List 3.1.: Prikaz umestitve načrtovane ureditve v prostor – ureditvena situacija, M 1:1.000
 - List 3.2.: Prikaz umestitve načrtovane ureditve v prostor – prerezi, tipični profil Ue1, M 1:100
 - List 4: Prikaz ureditev glede poteka omrežij in priključevanja objektov na gospodarsko javno infrastrukturo ter grajeno javno dobro, M 1:1.000
 - List 5: Prikaz vplivov in povezav s sosednjimi območji, ureditev potrebnih za varovanje okolja, naravnih virov in ohranjanja narave, obrambo ter varstvo pred naravnimi in drugimi nesrečami, vključno za varstvom pred požarom, M 1:1.000
 - List 6: Načrt parcelacije, M 1:1000.
- (4) Priloge OPPN so:
 - Izvleček iz nadrejenega prostorskega akta
 - Prikaz stanja prostora
 - Smernice in mnenja nosilcev urejanja prostora
 - Obrazložitev in utemeljitev OPPN
 - Povzetek za javnost.

II. OBMOČJE OPPN

3. člen

(Območje OPPN)

(1) Območje meri okvirno 5,4 ha in leži severozahodno od krožnega križišča med Cesto svobode in Pleteršnikovo ulico. Območje predstavlja enklavo kmetijskih zemljišč (travniki) znotraj meje ureditvenega območja mesta Brežice. Območje na SV omejuje mestna obvoznica – Cesta svobode z objektom trgovskega centra Mercator na severnem vogalu območja, na JV Pleteršnikova ulica s trgovskim objektom Spar na južnem vogalu območja, na JZ območje enodružinske stanovanjske gradnje in nepozidane površine Splošne bolnišnice Brežice ter na SZ območje enodružinske gradnje.

(2) Meja območja OPPN je določena v grafičnem delu OPPN.

4. člen

(Urejevalne enote)

Območje OPPN je razdeljeno na več manjših urejevalnih enot, kot sledi:

- Ue1: območje javnih cest in javnih ter interventnih površin
- Ue2: območje poslovnih površin
- Ue3: območje trgovskih in poslovnih površin
- Ue4: območje namenjeno večstanovanjski gradnji s spremljajočim mirujočim prometom
- Ue5/(1-5): območje namenjeno enodružinski stanovanjski gradnji s spremljajočim mirujočim prometom in urejenimi zelenimi površinami.

III. ARHITEKTURNE, KRAJINSKE IN OBLIKOVALSKE REŠITVE PROSTORSKIH UREDITEV

A. Funkcije in oblikovanje območja OPPN

5. člen

(Opis stanja in načrtovane prostorske ureditve)

(1) Območje se nahaja na zahodni strani Ceste svobode (regionalna cesta), ki ima trenutno vlogo obvoznice v naselju Brežice. Glede na že vzpostavljene številne programe na zahodni strani prometnice, pa le-ta dobiva vse bolj mestni značaj. Območje omejujejo na severu Finžgarjeva ulica, na jugu Pleteršnikova, na zahodu pa obstoječa povezava upoštevaajoč zeleno cezuro do območja namenjenega zdravstveni dejavnosti – bolnišnica.

(2) Na obravnavanem območju se ob Cesti svobode razvije poslovno trgovsko območje, na notranji strani območja pa se oblikuje novo stanovanjsko območje. Vzpostavi se nova interna povezava, ki sledi zasnovi cestnega omrežja, hkrati pa razmejuje dve različni namenski rabi prostora in deli območje na dve osnovni enoti urejanja.

(3) Predmet prostorskega načrtovanja s tem OPPN je gradnja poslovno trgovskih objektov, večstanovanjskih stavb in enostanovanjskih stavb ter pripadajočih zunanjih in infrastrukturnih ureditev.

6. člen

(Opis vplivov in povezav prostorskih ureditev s sosednjimi območji)

(1) V skladu s konceptom širšega območja urejanja, se je zasnoval koncept urejanja na predmetnem območju OPPN. Tako se območje OPPN razdeli na dva dela, in sicer območje ob regionalni cesti, ki se nameni za potrebe poslovno trgovske dejavnosti in območje ob kompleksu bolnice, ki se nameni za potrebe stanovanjske dejavnosti.

(2) Območje poslovno trgovske dejavnosti se ureja v skladu z urejanjem celotne poteze ob regionalni cesti in v skladu s konceptom razvoja mesta Brežice.

(3) Območje stanovanjske dejavnosti je locirano ravno na prehodu, kjer se konča enodružinska stanovanjska gradnja na severu in začne večstanovanjska gradnja na jugu ob območju OPPN. Tako se je na območju zasnovala stanovanjska gradnja na način, da se ta prehod umili, in sicer tako, da se na severu območja OPPN umešča enodružinske stanovanjske objekte v višinskih gabaritih, ki se ujema s sosednjimi območji, nato pa te višine postopno prehajajo do višinske strukture večstanovanjskih objektov na jugu izven območja OPPN, vendar jih ne dosežejo, ampak se te višinske strukture le nakažejo z nekoliko višjo strukturo gradnje kot je na območju enodružinske stanovanjske gradnje. S tako strukturo gradnje se nakaže tudi prehod iz nekoliko vaške strukture, ki je v tem delu Brežic še izrazita, v strukturo, ki je bolj mestnega značaja, kar še bolj poudarja Pleteršnikova ulica, ki pridobiva na vlogi v mestu v obliki mestne ulice.

B. Funkcionalna, tehnična in oblikovna zasnova objektov s pogoji za projektiranje za celotno ureditveno območje OPPN

7. člen

(Pogoji za ureditev prometnih površin na celotnem območju OPPN)

(1) Elementi cest in izbrana konstrukcija morajo zagotavljati dovolj dovolj interventnih vozil, vozil za odvoz komunalnih odpadkov in vozil zimske službe.

(2) Z izbiro elementov in oznak mora biti zagotovljena preglednost in jasnost v križiščih in križanju različnih vrst prometnih površin.

(3) Povožne površine morajo biti v asfaltni izvedbi, površine za pešce so lahko tudi tlakovane.

(4) Javno parkirno mesto mora biti najmanj dimenzij 2,40 m x 5,0 m v primeru parkiranja pravokotno na os vozišča oziroma dimenzij 2,0 m x 5,50 m z varovalnim pasom 0,5 m, v primeru vzdolžnega parkiranja.

(5) Zagotoviti je potrebno parkirna mesta za invalidne osebe enakomerno po območju.

8. člen

(Parkirna mesta na nivoju terena na celotnem območju OPPN)

(1) Število parkirnih mest izhaja iz potreb, ki jih posamezna načrtovana dejavnost za normalno funkcioniranje potrebuje.

(2) Za urejevalne enote v katerih parkiranje v tem OPPN v grafičnem delu ni določeno, se število parkirnih mest in prostorska razmestitev le-teh določi glede na vrsto dejavnosti pri čemer je potrebno upoštevati naslednje minimalno število parkirnih mest (v nadaljevanju PM):

Namembnost objekta	Število parkirnih mest (PM)
Stanovanja in bivanje	
11100 Enostanovanjske stavbe	
11210 Dvostanovanjske stavbe	2 PM/stanovanje
11221 Tri- in večstanovanjske stavbe	
– za stanovanje do 35 m ² koristne stanovanjske površine	1 PM
– za stanovanje od 36 m ² do 60 m ² koristne stanovanjske površine	1,5 PM
– za stanovanje od 61 m ² do 100 m ² koristne stanovanjske površine	2 PM
– za stanovanje nad 100 m ² koristne stanovanjske površine	3 PM
– dodatno za obiskovalce	+10% za posamični večstanovanjski objekt

Poslovno trgovske dejavnosti	
12201 Stavbe javne uprave	1 PM/30 m ² BEP
12202 Stavbe bank, pošt, zavarovalnic (pisarniški in upravni prostori ter druge storitve)	1 PM/30 m ² BEP
12203 Druge upravne in pisarniške stavbe (mešani poslovni programi)	1 PM/30 m ² BEP
12301 Trgovske stavbe (nakupovalni center do 2500 m ²)	1 PM/35 m ² BEP
12301 Trgovske stavbe (večnamenski trgovsko zabaviščni, poslovni centri)	1 PM/25 m ² BEP
12304 Stavbe za druge storitvene dejavnosti (obratno servisne dejavnosti – frizer, urar, čistilnica, fizioterapija, lekarne ...)	1 PM/30 m ² BEP ne manj kot 2 PM
12304 Stavbe za druge storitvene dejavnosti (avtopralnice)	3 PM/pralno mesto
Posebne dejavnosti	
12111 Hotelske in podobne stavbe za kratkotrajno nastanitev (hotel, prenočišča, penzioni)	1 PM/1,5 sobo
12112 Gostilne, restavracije, točilnice, bari	1 PM/4 sedeže + 1PM/tekoči meter točilnega pulta ne manj kot 5PM
Proizvodne dejavnosti	
12520 Rezervoarji, silosi in skladišča (skladišča s strankami)	1 PM/150 m ² BEP
12520 Rezervoarji, silosi in skladišča (skladišča brez strank)	ne manj kot 3 PM
12520 Rezervoarji, silosi in skladišča (razstavnici in prodajni prostori)	1 PM/80 m ² BEP
12510 Industrijske stavbe (delavnice za servis motornih vozil)	6 PM/popravilno mesto

C. Funkcionalna, tehnična in oblikovna zasnova objektov s pogoji za projektiranje po urejevalnih enotah OPPN

9. člen

(Urejevalna enota Ue1)

(1) Prometne površine novih cestnih povezav opisanih v zasnovi prometnih površin se opredelijo v skupno urejevalno enoto Ue1. Lega prometnih površin, karakteristični prečni profili in prostorske ureditve so razvidne iz grafičnega dela tega OPPN. Del urejevalne enote je tudi javna zelenica in ekološki otok ob enotah Ue5/4 in Ue5/5.

(2) Cesta svobode in Pleteršnikova ulica predstavljata osnovno omrežje javnih cest, na katero se navezuje novo omrežje vseh vrst prometnih površin.

(3) Območje OPPN se priključuje na omrežje javnih cest v štirih točkah. S severno-vzhodne strani z regionalne ceste Krško–Brežice – odsek 1334 (priključek 1), s severne strani iz Finžgarjeve ulice (priključek 2 in 3), ter z južne strani iz Pleteršnikove ulice (priključek 4).

(4) Priključek 1 se vzpostavi kot nov priključek na obvoznico – Cesto svobode, omejen s priključevanjem 'desno-desno'.

(5) Znotraj območja se ustvari osrednjo povezovalno cesto, ki povezuje priključek 2 in 4. S to povezavo se tudi fizično loči poslovno-trgovsko območje od območja namenjeno stanovanjski dejavnosti. Glavna nova prometnica, povezuje iz Finžgarjeve ulice glavni dostop preko obstoječega križišča z Ulico Kozjanskih borcev (priključek 2). Priključek 3 je sekundarne narave in samo za potrebe priključevanja območja enodružinskih stanovanjskih objektov in se navezuje na Finžgarjevo ulico.

(6) Priključek 4 se vzpostavlja preko obstoječega križišča z Ulico Stanka Škalerja.

(7) Na območje poslovne urejevalne enote (Ue2) je možen dostop iz Finžgarjeve ulice.

(8) Na območje trgovskega centra (Ue3) je možen dostop samo iz osrednje povezovalne ceste.

(9) Območja enodružinske stanovanjske gradnje (Ue5) so dostopna iz Finžgarjeve ulice ali iz osrednje povezovalne ceste, in sicer preko sekundarnih povezav.

(10) Območje večstanovanjske pozidave (Ue4) je dostopno preko sekundarnih povezav z uvozom v kletno garažo.

(11) Na območju OPPN so vzpostavljene nove kolesarske steze in hodniki za pešce. Ob cesti Svobode in Pleteršnikovi ulici se ob območju OPPN vzpostavi nova kolesarska pot in hodnik za pešce.

(12) Omrežje javnih cest v ureditvenem območju (Ue1) se deli na 7 odsekov v skladu z grafičnim delom. Odseki imajo različne prečne profile, in sicer:

– odsek A in B – prečni profil ceste je širok najmanj 10 m in je sestavljen iz vozišča v širini 2x2,75 m in dvostranski hodnik za pešce širine najmanj 1,5 m ter enostransko kolesarsko stezo širine najmanj 1,5 m, ki se nahaja ob enoti Ue2 in Ue3. Vozišče mora biti obrobljeno z obojestranskimi dvignjenimi robniki.

– odsek C – predstavlja rekonstruirani priključek novih odsekov A in B na Finžgarjevo ulico s prečnimi elementi Finžgarjeve ulice.

– odsek D, E in F – prečni profil ceste je širok najmanj 8 m in je sestavljen iz vozišča v širini 2x2,5 m in dvostranskega hodnika za pešce širine 1,5 m. Vozišče mora biti obrobljeno z obojestranskimi dvignjenimi robniki.

– odsek G – prečni profil ceste je širok najmanj 8 m in je sestavljen iz vozišča v širini 2x2,5 m in dvostranski hodnik za pešce širine 1,5 m. Vozišče mora biti obrobljeno z obojestranskimi dvignjenimi robniki. Vozišče se na jugu izteče v podzemno garažo v enoti Ue4. Pred garažno rampo se zagotovi obračališče. Hodnika za pešce se stečeta v urejene zelene površine in naprej proti Pleteršnikovi ulici. Urejene zelene površine na jugu odseka G se oblikujejo v smislu urejene zelenice s prosto zasaditvijo avtohtonih vrst in umeščanjem urbane opreme. Hodnika za pešce v območju urejenih zelenih površin se tlakujeta.

(13) OPPN predvideva naslednje posege na prometni infrastrukturi:

- novogradnje cest,
- novogradnje oziroma rekonstrukcije priključkov na obstoječe cestno omrežje,
- rekonstrukcije obstoječih cest na območju priključkov,
- gradnje hodnikov za pešce in kolesarskih stez brez grajenih ovir,
- ureditev parkirnih površin,
- ureditev ekološkega otoka.

(14) Pri dovozih do stavb, ekoloških otokov in prostorov za odlaganje smeti se uredijo spuščeni robniki.

10. člen

(Urejevalna enota Ue2)

(1) Urejevalna enota leži severo-vzhodno v neposredni bližini regionalne ceste Krško–Brežice (Cesta svobode) in Finžgarjeve ulice. Površina urejevalne enote je 9.918 m². Namejnena je poslovni dejavnosti.

(2) V skladu s predpisi o notni klasifikaciji vrst objektov je v urejevalni enoti dovoljena gradnja:

- 122 – Upravne in pisarniške stavbe
- 12301 – Trgovske stavbe
- 12304 – Stavbe za druge storitvene dejavnosti
- 1242 – Garažne stavbe
- 126 – Stavbe splošnega družbenega pomena
- 12520 Rezervoarji, silosi in skladišča (skladišča s strankami)
- 12520 Rezervoarji, silosi in skladišča (skladišča brez strank)

– 12520 Rezervoarji, silosi in skladišča (razstavnici in prodajni prostori)

– 12510 Industrijske stavbe (delavnice za servis motornih vozil).

(3) V skladu s predpisi o standardni klasifikaciji dejavnosti so v urejevalni enoti dovoljene dejavnosti:

– C32 – Druge raznovrstne predelovalne dejavnosti

– C33 – Popravila in montaža strojev in naprav

– G45 – Trgovina z motornimi vozili in popravila motornih vozil

vozil

– G46 – Posredništvo in trgovina na debelo

– G47 – Trgovina na drobno

– I – Gostinstvo

– J – Informacijske in komunikacijske dejavnosti

– K – Finančne in zavarovalniške dejavnosti

– L – Poslovanje z nepremičninami

– M – Strokovne, znanstvene in tehnične dejavnosti

– N – Druge raznovrstne poslovne dejavnosti

– O – Dejavnost javne uprave in obrambe, dejavnost obvezne socialne varnosti

– R – Kulturne, razvedrilne in rekreacijske dejavnosti

– S – Druge dejavnosti.

Urbanistični izvedbeni pogoji in arhitekturne in oblikovalske rešitve za gradnjo objektov:

(4) Na območju se objekti prilagajajo v prostoru že vzpostavljeni gradbeni meji sosednjih območij v skladu z grafičnim delom.

(5) Dostop je možen iz Finžgarjeve ulice ali preko nove osrednje povezovalne ceste. Neposreden dostop iz regionalne ceste ni možen. Potrebne manipulativne in interventne površine so zagotovljene znotraj urejevalne enote z ozirom na pozidavo. Na območju so predvideni največ štirje poslovni objekti. Ne glede na število objektov mora zasnova območja temeljiti na usmerjenosti objektov vzhod-zahod, da se vzpostavi predahe med objekti in omogoči poglede proti notranjosti območja OPPN.

(6) Objekti v urejevalni enoti so oblikovani enostavno, minimalistično, s sodobnim oblikovanjem, enostavnejšo členitvijo fasad in uporabo prefabriciranih fasadnih elementov iz sodobnih materialov. Vse strehe stavb v urejevalni enoti so enako oblikovane, ravne oziroma z minimalnim naklonom skritim za vencem objekta. Strehe nadstreškov so krite s transparentno kritino. Oblikovanje in horizontalna ter vertikalna členitev fasad ter strukturiranje fasadnih odprtih in drugih fasadnih elementov naj bodo enostavni in poenoteni po celem območju. Fasade so nevtralnih barv z dovoljenimi barvnimi poudarki do 20% fasadne površine.

(7) Vertikalni gabarit objektov je maksimalno P (pritličje) + 1 (število nadstropij).

(8) Največji dovoljeni faktor zazidanosti, ki je izračunan kot količnik med pozidano površino pod stavbami in celotno površino urejevalne enote, znaša $F_z \leq 0,4$ in je pogojen z deležem zelenih površin in s potrebnimi odmiki objektov zaradi požarne varnosti in potrebnih manipulacijskih površin. Maksimalen faktor izrabe $F_{si} \leq 0,8$.

(9) Najmanjši delež skupnih zelenih površin v celotni urejevalni enoti je $\geq 30\%$.

(10) Objekti so z daljšo stranico usmerjeni v smer pravokotno na osrednjo prometno povezavo.

(11) Robni pas med poslovnim in stanovanjskim območjem ob novi povezovalni cesti se intenzivno ozeleni z drevedno zasaditvijo in urejanjem skupnih zelenih površin v skladu z grafičnim delom.

Ureditev parterja in ostale ureditve:

(12) Znotraj urejevalne enote se uredijo poudarjene utrjene površine v smeri vzhod-zahod. Ob odseku ceste A in B se izvede linijska zasaditev listavcev.

Nezahtevni in enostavni objekti:

(13) Oblikovni elementi enostavnih in nezahtevnih objektov morajo biti načrtovani skladno osnovnemu objektu.

(14) Odmiki enostavnih in nezahtevnih objektov se zagotavljajo skladno s predpisi o vrstah objektov glede na zahtevnost.

(15) Vsi nezahtevni objekti morajo biti načrtovani v projektu za pridobitev gradbenega dovoljenja.

(16) Dovoljena je gradnja naslednjih nezahtevnih in enostavnih objektov:

– spominska obeležja

– objekt za oglaševanje

– nadstrešek

– pomožni cestni objekti

– pomožni energetske objekti

– pomožni komunalni objekti

– pomožni objekti za spremljanje stanja okolja

– začasni objekti

– urbana oprema.

11. člen

(Urejevalna enota Ue3)

(1) Urejevalna enota leži jugo-zahodno v neposredni bližini regionalne ceste Krško–Brežice (Cesta svobode) in Pleteršnikove ulice. Površina urejevalne enote je 11.931 m². Namenjena je trgovski in poslovni dejavnosti.

(2) Urejevalna enota se razdeli na dva dela, in sicer:

– Ue3/1 – enota namenjena trgovski dejavnosti (9.068 m²)

– Ue3/2 – enota namenjena poslovni dejavnosti (2.863 m²).

(3) Dostop do enot je skupen in je možen iz osrednje povezovalne ceste. Neposreden dostop iz regionalne ceste ali Pleteršnikove ulice ni možen. Potrebne manipulativne in interventne površine so zagotovljene znotraj urejevalnih enot z ozirom na pozidavo.

Urbanistični izvedbeni pogoji in arhitekturne in oblikovalske rešitve za gradnjo objektov v enoti Ue3/1:

(4) V skladu s predpisi o enotni klasifikaciji vrst objektov je v urejevalni enoti dovoljena gradnja:

– 122 – Upravne in pisarniške stavbe

– 12301 – Trgovske stavbe

– 12304 – Stavbe za druge storitvene dejavnosti

– 1242 – Garažne stavbe.

(5) V skladu s predpisi o standardni klasifikaciji dejavnosti so v urejevalni enoti dovoljene dejavnosti:

– G47 – Trgovina na drobno, razen z motornimi vozili

– I – Gostinstvo

– J – Informacijske in komunikacijske dejavnosti

– K – Finančne in zavarovalniške dejavnosti

– L – Poslovanje z nepremičninami

– M – Strokovne, znanstvene in tehnične dejavnosti

– N – Druge raznovrstne poslovne dejavnosti

– O – Dejavnost javne uprave in obrambe, dejavnost obvezne socialne varnosti

– R – Kulturne, razvedrilne in rekreacijske dejavnosti

– S – Druge dejavnosti.

(6) Vsi objekti v urejevalni enoti so oblikovani enostavno, minimalistično. Vse strehe v urejevalni enoti so ravne oziroma minimalnih naklonov skrite za vencem objekta. Fasade vseh objektov so enostavne, nevsiljive, iz prefabriciranih fasadnih elementov namenjenih poslovnim objektom in iz sodobnih materialov. Fasade so nevtralnih barv z dovoljenimi barvnimi poudarki do 20% fasadne površine.

(7) Vertikalni gabarit objektov je maksimalno P (pritličje) + 1 (število nadstropij).

(8) Maksimalni faktor zazidanosti na gradbenih parcelah je $F_z = 0,35$ in je pogojen z deležem zelenih površin in s potrebnimi odmiki objektov zaradi požarne varnosti in potrebnih manipulacijskih površin. Maksimalen faktor izrabe $F_{si} = 0,80$.

(9) Najmanjši delež skupnih zelenih površin v celotni urejevalni enoti: $\geq 30\%$.

Nezahtevni in enostavni objekti:

(10) Oblikovni elementi enostavnih in nezahtevnih objektov morajo biti načrtovani skladno osnovnemu objektu.

(11) Odmiki enostavnih in nezahtevnih objektov se zagotavljajo skladno s predpisi o vrstah objektov glede na zahtevnost.

(12) Dovoljena je gradnja nezahtevnih in enostavnih objektov znotraj območja gradbenih mej v skladu s predpisi.

(13) Vsi nezahtevni objekti morajo biti načrtovani v projektu za pridobitev gradbenega dovoljenja.

Urbanistični izvedbeni pogoji in arhitekturne in oblikovalske rešitve za gradnjo objektov v enoti Ue3/2:

(14) Na območju se objekti prilagajajo gradbeni meji v skladu z grafičnim delom.

(15) Objekti se prilagodijo ulici oziroma se ob objektu ustvarja ambient, ki bo neposredno služil mestni cesti (Pleteršnikovi ulici). Poslovni objekti se oblikujejo mestotvorno, proti cesti se ne smejo zapirati, ravno tako se proti cesti ne sme umeščati parkirnih površin.

(16) Vsi objekti v urejevalni enoti so oblikovani enostavno, minimalistično. Vse strehe v urejevalni enoti so ravne oziroma minimalnih naklonov skrite za vencem objekta. Fasade vseh objektov so enostavne, nevisiljive, iz prefabriciranih fasadnih elementov namenjenih poslovnim objektom in iz sodobnih materialov. Fasade so nevtralnih barv z dovoljenimi barvnimi poudarki do 20% fasadne površine.

(17) Vertikalni gabarit objektov je P (pritličje) + 2 (število nadstropij).

(18) Maksimalni faktor zazidanosti na gradbenih parcelah $F_z = 0,35$ in je pogojen z deležem zelenih površin in s potrebnimi odmiki objektov zaradi požarne varnosti in potrebnih manipulacijskih površin. Maksimalni faktor izrabe $F_{si} = 1,00$.

(19) Najmanjši delež skupnih zelenih površin v celotni urejevalni enoti: $\geq 30\%$.

(20) Zelena površina ob Pleteršnikovi ulici se uredi skladno z ostalimi ureditvami ob ulici vzhodno in zahodno v skupni mestotvorno oblikovan zeleni pas. Ograjevanje površine ob Pleteršnikovi ulici ni dovoljeno.

Nezahtevni in enostavni objekti:

(21) Oblikovni elementi enostavnih in nezahtevnih objektov morajo biti načrtovani skladno osnovnemu objektu.

(22) Odmiki enostavnih in nezahtevnih objektov se zagotavljajo skladno s predpisi o vrstah objektov glede na zahtevnost.

(23) Vsi nezahtevni objekti morajo biti načrtovani v projektu za pridobitev gradbenega dovoljenja.

(24) Dovoljena je gradnja naslednjih nezahtevnih in enostavnih objektov:

- nadstrešek za kolesa,
- zbirno mesto za komunalne odpadke,
- pomožni cestni objekti,
- pomožni energetske objekti,
- pomožni komunalni objekti,
- pomožni objekti za spremljanje stanja okolja,
- spominska obeležja.

12. člen

(Urejevalna enota Ue4)

(1) Urejevalna enota leži južno v neposredni bližini Pleteršnikove ulice. Površina enote je 5.013 m². Namenjena je stanovanjski dejavnosti.

(2) Območje je dostopno preko sekundarnih povezav iz osrednje povezovalne ceste z uvozom v kletno garažo (Ue1-odsek G). Neposredni dostop iz Pleteršnikove ulice ni dovoljen.

(3) V skladu s predpisi o enotni klasifikaciji vrst objektov je v urejevalni enoti dovoljena gradnja:

- 11221 Tri- in večstanovanjske stavbe
- 12420 Garažne stavbe.

(4) Poslovne in druge dejavnosti v skladu s predpisi o standardni klasifikaciji dejavnosti v Ue4 niso dovoljene.

Urbanistični izvedbeni pogoji in arhitekturne in oblikovalske rešitve za gradnjo objektov:

(5) Večstanovanjski objekti so zasnovani tako, da ustvarjajo interno zeleno skupno površino. Parkiranje se zagotavlja samo v kletni garaži. Dovoljeno je sodobno oblikovanje objek-

to (enostavnejše členitve fasad, uporaba lesa, kovine, stekla in drugih sodobnih materialov).

(6) Strehe stavb v urejevalni enoti so enako oblikovane, ravne oziroma z minimalnim naklonom skritim za vencem objekta. Strehe nadstreškov so krite s transparentno kritino.

(7) Ker objekti ležijo neposredno ob Pleteršnikovi ulici, ki predstavlja eno izmed mestnih cest, se objekt oblikovno podreja ulici oziroma se ob objektu ustvarja ambient, ki bo neposredno služil mestni cesti. Oblikovanje objektov je mestotvorno. Objekt se proti cesti ne sme zapirati, ravno tako se proti cesti ne sme umeščati parkirne površine.

(8) Vertikalni gabarit objektov je K+P (pritličje) + 2 (število nadstropij) + T (terasna etaža).

(9) Največji dovoljeni faktor izrabe v urejevalni enoti: $FSI \leq 1,0$.

(10) Največji faktor zazidanosti v urejevalni enoti: $FZ \leq 30\%$.

(11) Bruto etažna površina terasne etaže je največ 70 % bruto etažne površine spodnje etaže.

(12) Najmanjši delež zelenih in odprtih urbanih površin v urejevalni enoti znaša $\geq 50\%$. Celoten obseg teh površin je namenjen skupni rabi.

(13) Dovoljena je uporaba gradbenih materialov, primernih za nestanovanjske objekte.

Ureditev parterja in ostale ureditve:

(14) Pritlična stanovanja objektov imajo lahko zasebne atrije, ki v skupni površini ne smejo presegati 15% površine urejevalne enote. Atriji ne smejo biti umeščeni proti Pleteršnikovi ulici.

(15) Zelena površina ob Pleteršnikovi ulici se uredi skladno z ostalimi ureditvami ob ulici vzhodno in zahodno v skupni mestotvorno oblikovan zeleni pas. Ograjevanje površine ob Pleteršnikovi ulici ni dovoljeno.

Nezahtevni in enostavni objekti:

(16) Oblikovni elementi enostavnih in nezahtevnih objektov morajo biti načrtovani skladno osnovnemu objektu.

(17) Odmiki enostavnih in nezahtevnih objektov se zagotavljajo skladno s predpisi o vrstah objektov glede na zahtevnost.

(18) Vsi nezahtevni objekti morajo biti načrtovani v projektu za pridobitev gradbenega dovoljenja.

(19) Dovoljena je gradnja naslednjih nezahtevnih in enostavnih objektov:

- nadstrešek za kolesa,
- zbirno mesto za komunalne odpadke,
- pomožni cestni objekti,
- pomožni energetske objekti,
- pomožni komunalni objekti,
- pomožni objekti za spremljanje stanja okolja,
- spominska obeležja.

13. člen

(Urejevalna enota Ue5)

(1) Urejevalna enota leži na zahodnem delu ureditvenega območja in se navezuje na obstoječo stanovanjsko gradnjo in na kompleks splošne bolnišnice Brežice. Urejevalna enota je namenjena enodružinski stanovanjski gradnji in je razdeljena na podenote:

Urejevalna enota/podenota	Površina
Ue5/1	2.987 m ²
Ue5/2	3.212 m ²
Ue5/3	5.839 m ²
Ue5/4	5.961 m ²
Ue5/5	1.419 m ²
Skupaj	19.418 m ²

(2) Območje je dostopno iz osrednje povezovalne ceste ter preko sekundarne povezave iz Finžgarjeve ulice.

(3) Gradnja objektov je dovoljena v urejevalnih enotah Ue5/1 do Ue5/4 znotraj regulacijskih črt določenih v grafičnem delu OPPN. Gradnja objektov v Ue5/5 ni dovoljena.

(4) V skladu s predpisi o notni klasifikaciji vrst objektov je v urejevalni enoti dovoljena gradnja:

- 11100 – Enostanovanjske stavbe
- 11210 – Dvostanovanjske stavbe
- 12420 – Garažne stavbe za lastne potrebe.

(5) V skladu s predpisi o standardni klasifikaciji dejavnosti so v urejevalni enoti dovoljene manjše storitvene in poslovne dejavnosti za samozaposlitev, pri čemer pa niso dovoljene dejavnosti z večjo frekvenco strank (npr. trgovske dejavnosti) in dejavnosti, ki bi povzročale nesprejemljive okoljske vplive (hrup, zrak ipd.) na stanovanjsko območje. Maksimalna površina namenjena poslovnim dejavnostim je 60 m².

(6) V primeru poslovnih dejavnosti mora investitor na parceli objekta zagotoviti najmanj eno dodatno parkirno mesto v primeru poslovnih površin velikosti ≤30 m² in dve parkirni mesti pri večji poslovni površini.

Urbanistični izvedbeni pogoji in arhitekturne in oblikovalske rešitve za gradnjo objektov:

(7) Predvidena je gradnja okvirno 24 objektov. Oblikovanje stanovanjskih objektov naj bo poenoteno v celotni urejevalni enoti, kar pomeni poenotenje glede:

- višinskih gabaritov;
- velikosti tlorisnih gabaritov in razmerja glavnih stranic objektov;
- naklona strehe;
- uporabe oblikovnih elementov (frčade, napušči, fasadni materiali, barve fasad, razmerja med steklenimi površinami in zidovi);
- gabaritov in oblikovanja nezahtevnih in enostavnih objektov;
- velikosti in oblikovanja zelenih površin na gradbenih parcelah objektov.

(8) Največji dovoljeni faktor izrabe v urejevalni enoti: FSI ≤ 0,4.

(9) Največji faktor zazidanosti v urejevalni enoti: FZ ≤ 0,30.

(10) Maksimalni višinski gabarit stavb je P (pritličje) + M (mansarda).

(11) Strehe objektov so dvokapnice z naklonom 35–40 stopinj, brez čopov. Frčade niso dovoljene. Maksimalen napušč strešine je 60 cm. Smer slemena je vzporedna z daljšo stranico objekta. Dovoljena so nadkritja teras in odprtih parkirnišč z ravnimi strehami ali s strehami v naklonu in z oblikovanjem strešine (naklon, barva strešine, material kritine) osnovnega objekta. Barva kritine je opečnato rdeče, temno rdeče, temno rjave ali temno sive barve. Konstrukcija nadstreškov je lahka in montažna (les, jeklo ipd.). Kritina nadstreškov nad terasami je transparentna.

(12) Možna je izvedba kletne etaže.

Nezahtevni in enostavni objekti:

(13) Dovoljena je gradnja nezahtevnih in enostavnih objektov za lastne potrebe.

(14) Oblikovni elementi enostavnih in nezahtevnih objektov morajo biti načrtovani skladno osnovnemu objektu.

(15) Odmiki enostavnih in nezahtevnih objektov se zagotavljajo skladno s predpisi o vrstah objektov glede na zahtevnost in v skladu z občinskimi prostorskimi izvedbenimi pogoji za gradnjo enostavnih in nezahtevnih objektov.

IV. ZASNOVA PROJEKTHNIH REŠITEV IN POGOJEV GLEDE PRIKLJUČEVANJA OBJEKTOV NA GOSPODARSKO JAVNO INFRASTRUKTURO IN GRAJENO JAVNO DOBRO

A. Prometno omrežje

14. člen

(prometno omrežje)

(1) Gradnja javnih cest in drugih javnih prometnih površin se ureja v skladu z določili za urejanje ureditvene enote Ue1 v 9. členu.

(2) Posamezen investitor gradnje na območju OPPN mora pred pridobitvijo gradbenega dovoljenja v skladu z določili Zakona o graditvi objektov in Zakona o javnih cestah pridobiti projektne pogoje, projektne soglasja in dovoljenja za priključevanje na državno cestno omrežje in za gradnjo v varstvenem pasu tega omrežja.

(3) Za preveritev ustreznosti priključevanja nove poslovno-trgovsko-stanovanjske cone na cestno omrežje Brežic in obremenjenosti obstoječega križišča na križišču Ceste svobode in Pleteršnikove ulice je bila izdelana študija »Prometna preveritev navezave območja B4-21C2/1/423_CU – Ob Cesti svobode na cestno omrežje Brežic« (Univerza v Ljubljani, Fakulteta za gradbeništvo in geodezijo, Prometno tehniški inštitut, št. proj. 091/2010, junij 2010). S študijo je ugotovljeno, da nova raba prostora in dodatne prometne obremenitve ne bodo bistveno poslabšale prometnih razmer v tem delu Brežic oziroma da ne bo večjega vpliva novih priključkov na zamude in kolone sedanjega omrežja, ker bodo nove dodatne obremenitve v primerjavi s sedanjimi skoraj zanemarljive.

(4) Odmiki s tem OPPN načrtovanih objektov od državnih cest morajo biti večji od 5,00 m v skladu z grafičnim delom tega OPPN.

(5) Na območjih priključevanja na javne ceste mora biti zagotovljena preglednost v skladu s predpisi o projektiranju cest.

(6) Vzorec zasaditve površin je potrebno prilagoditi pogojem vzdrževanja cestišča, preglednosti ceste, priključevanja, namestitvi prometne signalizacije in opreme v skladu s predpisi o projektiranju cest. Zasaditev v območju komunalnih vodov znotraj cestnega telesa ni dovoljena.

(7) Poteki komunalne infrastrukture ob regionalni cesti in prečkanja le-te so določena v grafičnem delu OPPN. Minimalna globina vodov glede na nivo vozišča ceste se določi v skladu s predpisi o projektiranju cest. Vzdrževalni posegov v vozišče regionalne ceste se ne dovoljuje. Vsa prečkanja komunalne infrastrukture z regionalno cesto so dovoljena le s prebojem oziroma podvrtavanjem, razen v primeru sočasne izvedbe z rekonstrukcijo ceste.

(8) Osvetljevanje objektov mora biti načrtovano v skladu s predpisi s področja osvetljenosti državnih cest in ne sme negativno vplivati na udeležence v cestnem prometu. Obstoječo ureditev cestne razsvetljave je potrebno uskladiti z načrtovano osvetlitvijo z upoštevanjem Priporočil SDR – Cestna razsvetljava PR5/2 in predpisov s področja določanja mejnih vrednosti svetlobnega onesnaževanja.

(9) Padavinske vode s parcel in objektov v območju OPPN ne smejo biti speljane na državno cesto ali v naprave za odvodnjavanje državne ceste. Poteki meteorne kanalizacije so določeni v grafičnem delu OPPN.

(10) V celotnem varovalnem pasu državne ceste je prepovedana postavitve objektov za reklamiranje, obveščanje in oglaševanje. Postavitve objektov v tem pasu je dovoljena v skladu s predpisi o javnih cestah, varnosti cestnega prometa ter projektiranju cest in prometne signalizacije. Za postavitve tovrstnih objektov je potrebno pridobiti soglasje Direkcije RS za ceste.

(11) V projektu za pridobitev gradbenega dovoljenja za gradnjo objektov v območju OPPN je potrebno predvideti ustrezno zaščito vozišča državne ceste, tako da ne bi pri gradbenem posegu v bližini državne ceste prišlo do zmanjšanja nosilnosti vozišča.

(12) Morebitna izgradnja protihrupnih zaščit objektov in tem OPPN zaradi hrupa ali drugih vplivov, ki jih bo povzročal promet na državni cesti je obveznost investitorja objekta in ni breme upravljavca ceste.

B. Energetsko omrežje

15. člen

(Električno omrežje)

(1) Električna energija je na razpolago na NN zbiralkah v transformatorski postaji 20/0,4 kV Brežice Pleteršnikova. V primeru večjega odjema ali odjema na SN nivoju, pa je potrebno

zgraditi transformatorsko postajo 20/0.4 kV v območju, ki ga ureja OPPN. Za potrebe napajanja je potrebno izgraditi nove napajalne nizkonapetostne električne vode na osnovi izdelane projektne dokumentacije PGD, PZI.

(2) Razvodi do odjemalcev se zaključijo v priključni omarici, ki morajo biti locirane na vedno dostopnem mestu na parceli stavbe, kjer se vrši odjem. Možna je ureditev skupinskih omaric.

16. člen

(Javna in interna razsvetljava)

(1) Javna razsvetljava je deloma zgrajena ob Pleteršnikovi ulici in Finžgarjevi ulici. Znotraj območja OPPN ni obstoječega omrežja javne razsvetljave.

(2) Na območju OPPN je predvidena izgradnja javne in interne razsvetljave ob cestah, parkirnih površinah in poteh. Omrežje javne razsvetljave je del komunalne opreme območja in se locira v območju urejevalne enote Ue1. Omrežje javne razsvetljave se napaja iz nizkonapetostne zanke, ki je vodena v ali tik ob cestnih koridorjih. Predvideva se uporaba drogov uličnih svetilk višine do 9 m, opremljenih s sodobnimi svetlobnimi telesi in napajanjem, reguliranim preko sistema, ki omogoča večstopenjsko intenzivnost osvetlitve. Ulične svetilke javne razsvetljave se postavijo na razdalji od 30 do 40 m.

(3) Interno razsvetljava se oblikuje skladno ostali opremi v posamezni urejevalni enoti.

(4) Svetila morajo biti izbrana skladno predpisom, ki določajo mejne vrednosti svetlobnega onesnaževanja.

17. člen

(Plinovodno omrežje)

(1) Neposredno ob območju OPPN poteka že zgrajeno distribucijsko plinovodno omrežje. Priključitev je možna na križišču s Finžgarjevo ulico in ulico Kozjanskih borcev, na križišču Trubarjeve ulice in Finžgarjeve ulice ter na križišču Ulice Stanka Skalerja in Pleteršnikove ulice.

(2) Za ogrevanje v stavbah in drugo uporabo znotraj OPPN je predvidena gradnja novega omrežja.

(3) Trase javnega omrežja plinovoda bodo potekale v sklopu urejevalne enote Ue1. Znotraj 2 x 2,0 m zaščitnega pasu plinovoda je potrebno skladno predpisom s področja graditve plinovodov z delovnim tlakom do 16 bar zagotoviti potrebne odmike pri križanjih in približevanjih z drugo infrastrukturo.

18. člen

(Ogrevanje)

Za potrebe ogrevanja stavb v območju OPPN je predviden zemeljski plin. Dovoljena je tudi uporaba vseh okoljsko sprejemljivih, alternativnih virov energije (sončna energija, toplotne črpalke ipd.).

C. Omrežje zvez

19. člen

(Elektronske komunikacije)

Neposredno ob območju OPPN poteka telekomunikacijsko omrežje, ki ga je potrebno dograditi z novim optičnim kablom.

D. Komunalno omrežje

20. člen

(Vodovodno omrežje)

(1) Ob ureditvenem območju v Pleteršnikovi ulici (vod TRM Duktal 150) in ob obstoječem območju pozidave na jugozahodnem delu območja OPPN (vod PE 125) poteka obstoječe vodovodno omrežje, na katerega se navezuje novo načrtovano vodovodno omrežje, na katerega se priključujejo načrtovani objekti. Trase javnega vodovodnega omrežja bodo potekale v sklopu urejevalne enote Ue1.

(2) Objekti se priključijo na novozgrajeno vodovodno omrežje v skladu z občinskimi predpisi, ki urejajo tehnično izvedbo in uporabo vodovodnih objektov in naprav.

(3) Priključki se izvedejo za vsak objekt posebej. Za vsak poslovni subjekt se izvede ločena meritev vode.

(4) Pri večstanovanjskih stavbah morajo biti vodomerni jaški vgrajeni v javno dostopni zelenici za vsak objekt oziroma skupni funkcionalni del objekta (stopnišče) posebej.

21. člen

(Hidrantno omrežje)

(1) Za potrebe gašenje požara se v okolici objektov izvede krožno mrežo z nadtalnimi hidranti.

(2) Natančno razmestitev in vrsto hidrantov, potrebno količino vode in druge rešitve v zvezi z varstvom pred požarom se določi v študiji požarne varnosti, v fazi izdelave projekta za pridobitev gradbenega dovoljenja, pred izgradnjo prvega objekta v posamezni urejevalni enoti.

22. člen

(Kanalizacijsko omrežje)

Komunalne odpadne vode

(1) Objekti se priključijo na predvideno novozgrajeno kanalizacijsko omrežje, katero se priključi na obstoječo javno kanalizacijo vod BC 60, ki poteka ob Pleteršnikovi ulici ter na kanalizacijo ABC 60, ki poteka ob Finžgarjevi ulici. Trase javnega kanalizacijskega omrežja bodo potekale v sklopu urejevalne enote Ue1.

(2) Pred gradnjo trgovskih in poslovnih objektov v urejevalnih enotah Ue2 in Ue3 oziroma pred gradnjo večstanovanjskih objektov v Ue4 je potrebno izdelati hidravlični izračun za sprejem predvidenih količin odpadnih komunalnih vod, dimenzioniranje ponikovalnic oziroma odvajanje meteornih vod v kanalizacijsko omrežje.

Padavinske vode

(3) Odvajanje padavinskih vod z ureditvenega območja se uredi s ponikanjem, oziroma če to ne bo mogoče z odvajanjem vod z novim omrežjem ločenega sistema meteorne kanalizacije oziroma s kombinacijo obeh sistemov.

(4) Meteorna kanalizacija za potrebe odvajanja padavinskih vod z javnih povoznih površin urejevalne enote Ue1 se uredi z navezavo na lovilce olj in ponikovalnice locirane na lokacijah izven povoznih površin v skladu z grafičnim delom.

(5) Projektne rešitve odvajanja in čiščenja padavinskih in komunalnih odpadnih voda mora biti usklajena s predpisi, ki urejajo to področje.

(6) Tehnološke odpadne vode iz objektov in naprav morajo biti pred izpustom v kanalizacijo očiščene do predpisane stopnje.

(7) V primeru servisnih dejavnosti mora biti projektne rešitve odvajanja in čiščenja odpadnih voda iz servisnih objektov usklajena z Uredbo o emisiji snovi pri odvajanju odpadnih voda iz postaj za preskrbo motornih vozil z gorivi, objektov za vzdrževanje in popravila motornih vozil ter pralnic za motorna vozila (Uradni list RS, št. 10/99, 40/04). Iz PGD mora biti razvidno, da je predvidena vgradnja standardnih lovilcev olj (SIST EN 852-2).

(8) Padavinske odpadne vode iz cest, parkirišč in ostalih utrjenih povoznih površin je treba pred izpusti predhodno očistiti na lovilcih olj. Iz PGD mora biti razvidno, da je predvidena vgradnja standardnih lovilcev olj (SIST EN 852-2).

(9) Za izvedbo meteorne kanalizacije se predvideva uporaba vodotesnih cevi in tipskih revizijskih jaškov. Sistem čiščenja meteornih vod s cest in utrjenih površin je lahko centralen (za zadrževalnikom) ali s posameznimi lovilci olj.

(10) Način odvodnje meteornih vod se določi za celotno obravnavano enoto v postopku pridobitve gradbenega dovoljenja prvega objekta v tej enoti.

23. člen

(Zbiranje odpadkov)

(1) Zbiranje odpadkov poteka ločeno. Prostori za zbiranje odpadkov se določijo na parceli posameznega objekta v pro-

jektu za pridobitev gradbenega dovoljenja. Lokacije odjemnega mesta se določijo tako, da so dostopne komunalnim vozilom. Lokacije večjih odjemnih mest za poslovne, trgovske in večstanovanjske objekte se določijo na vizuelno neizpostavljenih delih objekta. Lociranje odjemnih mest ob Pleteršnikovo ulico ni dovoljeno.

(2) Velikost odjemnega mesta oziroma velikost in število zabojnikov je odvisno od števila uporabnikov oziroma gospodinjstev. Na prostoru za zbiranje odpadkov sta najmanj dve posodi, in sicer posoda za mešane odpadke in posoda za biološke odpadke oziroma skladno z občinskimi predpisi, ki urejajo zbiranje odpadkov.

(3) Na ekološkem otoku se z vsega območja OPPN ločeno odlagajo odpadni papir, plastenke in steklo.

(4) Za dejavnosti, za katere je v skladu z veljavnimi predpisi posebej zahtevano ločeno zbiranje odpadkov, se le-to zagotovi na posamezni urejevalni enoti.

V. REŠITVE IN UKREPI ZA VAROVANJE OKOLJA, OHRANJANJE NARAVE IN TRAJNOSTNO RABO NARAVNIH DOBRIN

24. člen

(Ohranjanje narave)

Na območju OPPN ni opredeljenih območij varstva narave, zato ni predpisanih dodatnih režimov s tega področja.

25. člen

(Ohranjanje kulturne dediščine)

Na območju OPPN ni opredeljenih območij in objektov varstva kulturne dediščine, zato ni predpisanih dodatnih režimov s tega področja.

26. člen

(Tla in podzemne vode)

(1) Vse odpadne komunalne vode morajo biti obvezno priključene na javni kanalizacijski sistem v skladu z določili tega odloka in pod pogoji upravljavca.

(2) Za varstvo tal in podzemnih vod je v fazi priprave projektov za pridobitev gradbenega dovoljenja in med gradnjo posebej potrebno upoštevati smernice in mnenje pristojnega nosilca urejanja prostora, ki so priloge tega prostorskega načrta.

27. člen

(Zrak)

(1) Pri načrtovanju objektov v ureditvenem območju je potrebno upoštevati predpise o učinkoviti uporabi energije v objektih.

(2) Med obratovanjem je treba upoštevati omilitvene ukrepe, ki ščitijo okolje pred negativnimi učinki onesnaženega zraka kljub temu, da ne pričakujemo prekomernih emisij snovi v zrak iz prometa in obratovanja objektov:

– redni pregled in čiščenje kurilnih naprav in dimnovodnih tuljav dimnika v predpisanih rokih;

– redno vzdrževanje in pravilno delovanje kurilne naprave.

28. člen

(Hrup)

Območje OPPN je opredeljeno v III. območje varstva pred hrupom.

29. člen

(Svetloba)

Pri načrtovanju objektov v ureditvenem območju je potrebno upoštevati predpise o mejnih vrednostih svetlobnega onesnaževanja okolja.

VI. REŠITVE IN UKREPI ZA OBRAMBO IN VARSTVO PRED NARAVNIMI IN DRUGIMI NESREČAMI, VKLJUČNO Z VARSTVOM PRED POŽAROM

30. člen

(Rešitve in ukrepi za obrambo in varstvo pred naravnimi in drugimi nesrečami)

(1) V fazi priprave projektov za pridobitev gradbenega dovoljenja v urejevalnih enotah Ue2, Ue3 in Ue4 je potrebno določiti nivo podtalnice in nadaljnje načrtovanje prilagoditi ugotovitvam.

(2) V ureditvenem območju OPPN niso načrtovani objekti za katere je v skladu s predpisi obvezna gradnja zaklonišč.

(3) Za zaklanjanje ljudi v primeru nevarnosti je potrebno zgraditi ojačeno stropno ploščo nad kletjo tako, da zdrži rušenje stavbe nanjo.

(4) Z zasnovo konstrukcije, dimenzioniranjem in načrtovanjem stavb je potrebno zagotoviti odpornost na porušitev za VIII. stopnjo MSK lestvice potresne nevarnosti.

31. člen

(Rešitve in ukrepi za varstvo pred požarom)

(1) Za stavbe, ki v skladu s predpisi sodijo med požarno zahtevne objekte je v sklopu priprave projektne dokumentacije za gradnjo obvezna izdelava študije požarne varnosti, pred izdajo gradbenega dovoljenja pa je potrebno pridobiti soglasje k projektnim rešitvam pristojne Uprave RS za zaščito in reševanje.

(2) Potrebno je zagotoviti vire za zadostno oskrbo z vodo za gašenje. Zgrajeno mora biti protipožarno hidrantno omrežje z ustreznim številom hidrantov. Minimalna potrebna količina vode se določi v skladu s predpisi o požarni varnosti v stavbah in tehničnih normativih za hidrantno omrežje za gašenje požarov. Natančno razmestitev hidrantov, potrebno količino vode in druge rešitve v zvezi z varstvom pred požarom se določi v študiji požarne varnosti v fazi izdelave projekta za pridobitev gradbenega dovoljenja.

(3) S projektno dokumentacijo in gradnjo je potrebno zagotoviti odmike med objekti ali potrebne protipožarne ločitve in zagotoviti pogoje za varen umik ljudi, živali ali premoženja pri požaru ter dostop, dovoz in delovne površine za intervencijska vozila.

(4) Stavbe morajo biti projektirane, grajene in vzdrževane tako, da njihova konstrukcija ob požaru ohrani potrebno nosilnost v časovnem obdobju, ki je za posamezno skupino objektov določeno s predpisi o požarni varnosti objektov.

VII. NAČRT PARCELACIJE

32. člen

(Načrt parcelacije)

(1) Parcelacija se izvede na podlagi načrta parcelacije, ki je določen v grafičnem delu.

(2) Dovoljena je delitev parcel za gradnjo v urejevalni enoti Ue1 za potrebe fazne izgradnje ceste in druge gospodarske infrastrukture s priključki za priključevanje stavb.

(3) Dovoljena je delitev parcel za gradnjo v urejevalni enoti Ue2, in sicer na največ 4 parcele za gradnjo. Minimalna velikost parcele za gradnjo je 2000 m².

(4) Dovoljena je drugačna delitev parcel v zazidalnih karejih med cestami v urejevalni enoti Ue5, pri čemer je potrebno upoštevati:

– zaradi ustrezne dostopnosti se ohranja dva niza objektov, tako da vzdolžne parcelacijske črte iz načrta parcelacije ni mogoče spreminjati;

– dovoljena je drugačna parcelacija v prečni smeri, pri čemer je potrebno z novo parcelacijo vzpostaviti celotni posamezni niz parcel objektov v velikosti posamezne parcele med 600 in 1.200 m².

VIII. DOLOČITEV JAVNIH POVRŠIN IN LOKALNE
GOSPODARSKE JAVNE INFRASTRUKTURE

33. člen

(Javne površine in lokalna gospodarska javna infrastruktura)

(1) Javne površine so vse površine v urejevalni enoti Ue1.

(2) Gospodarska javna infrastruktura lokalnega pomena v območju OPPN so javne ceste, omrežja in naprave vodovoda, kanalizacije, javne razsvetljave, ekološki otoki ter ureditve skupnih zelenih površin na območjih javnih površin v urejevalni enoti Ue1 ter v drugih enotah za katere je za gradnjo in uporabo te infrastrukture pridobljena stvarna pravica.

IX. ETAPNOST IZVEDBE PROSTORSKIH UREDITEV

34. člen

(Etapnost izvedbe)

Objekti v posameznih urejevalnih enotah se lahko gradijo etapno. Gradnja objektov v posamezni etapi lahko poteka sočasno z izgradnjo gospodarske infrastrukture, pri čemer morajo biti posamezne etape jasno definirane in opredeljene, kot funkcionalno zaključene celote, ki ne bodo imele negativnih vplivov na okolje. Upoštevati je potrebno:

– pred ali sočasno z izgradnjo prve etape pridobiti gradbeno dovoljenje za izgradnjo povezovalne ceste med poslovnim (Ue2, Ue3) in stanovanjskim delom (Ue4, Ue5) ureditvenega območja OPPN (odsek A) ter pred pridobitvijo uporabnega dovoljenja za prvi objekt v ureditvenem območju pridobiti uporabno dovoljenje za navedeno cesto;

– etapna gradnja objektov v naslednjih etapah mora omogočati prometno dostopnost preko povezanega omrežja cest brez slepih krakov; etapna gradnja posamičnih odsekov javnih cest lahko poteka le v celotnem odseku (od križišča do križišča) z že izgrajenimi odcepi posamičnega križišča;

– pred ali sočasno z izgradnjo objekta posamezne etape pridobiti gradbeno dovoljenje za vso, z OPPN načrtovano gospodarsko javno infrastrukturo, potrebno za priključevanje posameznega objekta v tej etapi gradnje;

– pred ali sočasno s pridobitvijo uporabnega dovoljenja za posamezni objekt mora biti pridobljeno uporabno dovoljenje za gospodarsko infrastrukturo na območju priključevanja objekta, gospodarska infrastruktura pa predana v upravljanje pristojnemu upravljavcu.

X. VELIKOST DOPUSTNIH ODSTOPANJ
OD FUNKCIONALNIH, OBLIKOVALSKIH IN TEHNIČNIH
REŠITEV TER DRUGI POGOJI IN ZAHTEVE
ZA IZVAJANJE OPPN

35. člen

(Velikost dopustnih odstopanj)

(1) Pri realizaciji OPPN so dopustna odstopanja od rešitev, določenih s tem odlokom, če se pri nadaljnjem podrobnejšem proučevanju geoloških, hidroloških, geomehanskih in drugih razmer ter pri projektiranju objektov in ureditev, poiščejo rešitve, ki so primernejše z gradbeno tehničnega, oblikovalskega ali okoljevarstvenega vidika. S takšnimi odstopanji se ne smejo poslabšati prostorske in okoljske razmere na območju OPPN. Spremembe gabaritov so možne le v okviru urbanističnih parametrov za prostorsko izrabo oziroma v skladu z določbami tega člena.

(2) Šteje se, da je dopustna toleranca tudi drugačna razporeditev in oblikovanje stavb in zunanjih ureditev, kot je prikazano v grafičnem delu akta, v urejevalni enoti Ue2, pod pogojem, da je v okvirih urbanističnih izvedbenih pogojev, določenih v 10. členu tega odloka.

(3) Šteje se, da je dopustna toleranca tudi drugačna razporeditev in oblikovanje stavb in zunanjih ureditev, kot je prikazano v grafičnem delu akta, v urejevalni enoti Ue3/2 in Ue4,

pod pogojem, da je v okvirih urbanističnih izvedbenih pogojev, določenih v 11. in 12. členu tega odloka.

(4) Šteje se, da je dopustna toleranca tudi drugačna razporeditev parkirnih mest, kot je prikazano v grafičnem delu akta, pod pogojem, da je v skladu s predpisanim minimalnim številom parkirnih mest določenih za vrsto dejavnosti v 8. členu tega odloka.

(5) Šteje se, da je dopustna toleranca tudi drugačna razporeditev in oblikovanje stavb in zunanjih ureditev, kot je prikazano v grafičnem delu akta, v urejevalni enoti Ue5, pod pogojem, da je v okvirih urbanističnih izvedbenih pogojev, določenih v 13. členu tega odloka.

(6) Višinski gabariti načrtovanih objektov ne smejo presežati dimenzije določene v besedilu za posamezne urejevalne enote. Dovoljeno je znižanje objektov razen v urejevalni enoti Ue3/2 in Ue4.

(7) Odstopanja od zakoličbene situacije ceste so +1, 0/-1,0 m.

(8) Dopustne so spremembe tras posameznih vodov in lokacij objektov gospodarske infrastrukture zaradi ustrežnejše oskrbe in racionalnejše izrabe prostora. Dopustne so tudi delne inčasne ureditve, ki morajo biti v skladu s programi upravljalcev gospodarske javne infrastrukture in morajo biti izvedene tako, da jih bo možno vključiti v končno fazo končne ureditve posameznega omrežja gospodarske javne infrastrukture.

36. člen

(Upoštevaje smernic nosilcev urejanja prostora)

(1) Smernice in mnenja pristojnih nosilcev urejanja prostora, ki so priloga temu OPPN, štejejo kot projektni pogoji soglasodajavcev k projektnim rešitvam načrtovanih objektov.

(2) Smernice in mnenja so na vpogled kot priloga tega OPPN.

37. člen

(Obveznosti investitorjev in izvajalcev)

Za opremljanje stavbnih zemljišč s komunalno opremo, načrtovano s tem OPPN, sprejme občina program komunalnega opremljanja.

XI. PREHODNE IN KONČNE DOLOČBE

38. člen

(hramba in vpogled)

OPP skupaj s prilogami je na vpogled na Občini Brežice, Oddelku za prostorsko načrtovanje in razvoj.

39. člen

(Veljavnost odloka)

Ta odlok začne veljati naslednji dan po objavi v Uradnem listu Republike Slovenije.

Brežice, dne 12. julija 2010

Župan
Občine Brežice
Ivan Molan l.r.

ČRNOMELJ

3864. Sklep o uporabi manjše notranje igralne površine na otroka v vrtcih na območju Občine Črnomelj

Na podlagi 7. in 16. člena Statuta Občine Črnomelj (Uradni list RS, št. 93/07) in 10. člena Pravilnika o spremembah in dopolnitvah Pravilnika o normativih in minimalnih tehničnih

pogojih za prostor in opremo vrtca (Uradni list RS, št. 47/10) je Občinski svet Občine Črnomelj na 14. korespondenčni seji dne 5. 8. 2010 sprejel

S K L E P

o uporabi manjše notranje igralne površine na otroka v vrtcih na območju Občine Črnomelj

1. člen

S tem sklepom se za obdobje od 1. 9. 2010 do 31. 8. 2011 določa začasna uporaba manjše notranje igralne površine na otroka v vrtcih na območju Občine Črnomelj, kot to določa 19. člen Pravilnika o normativih in minimalnih tehničnih pogojih za prostor in opremo vrtca, ki pa ne sme biti manjša od:

- 3 m² na otroka za otroke do drugega leta starosti,
- 2,6 m² na otroka za otroke od drugega do tretjega leta starosti in
- 1,75 m² na otroka za otroke od tretjega leta starosti do vstopa v šolo.

2. člen

Ta sklep velja ob izdanem soglasju Ministrstva za šolstvo in šport in se objavi v Uradnem listu Republike Slovenije.

3. člen

Ta sklep začne veljati naslednji dan po objavi v Uradnem listu Republike Slovenije.

Št. 602-72/2010

Črnomelj, dne 5. avgusta 2010

Župan
Občine Črnomelj
Andrej Fabjan l.r.

DIVAČA

3865. Pravilnik o plačah, plačilih za opravljanje funkcije in drugih prejemkih občinskih funkcionarjev, članov delovnih teles občinskega sveta, članov drugih občinskih organov in članov sveta krajevnih skupnosti Občine Divača ter o povračilih stroškov

Na podlagi 34.a člena Zakona o lokalni samoupravi (Uradni list RS, št. 94/07 – UPB, 76/08 in 79/09) ter 16. člena Statuta Občine Divača (Uradni list RS, št. 39/99, 77/06 in 14/07) je Občinski svet Občine Divača na 32. redni seji dne 1. 7. 2010 sprejel

P R A V I L N I K

o plačah, plačilih za opravljanje funkcije in drugih prejemkih občinskih funkcionarjev, članov delovnih teles občinskega sveta, članov drugih občinskih organov in članov sveta krajevnih skupnosti Občine Divača ter o povračilih stroškov

SPLOŠNE DOLOČBE

1. člen

S tem pravilnikom se določajo višina in način določanja plač ter plačil za opravljanje funkcije oziroma sejin funkcionarjev Občine Divača ter povračila stroškov, ki jim pripadajo skladno z zakonodajo.

Ta pravilnik velja tudi za člane delovnih teles občinskega sveta, ki niso funkcionarji, za člane drugih komisij, organov in delovnih teles, ki jih imenujeta občinski svet ali župan ter za člane sveta krajevnih skupnosti.

Občinski funkcionarji so: župan, podžupan in člani občinskega sveta (v nadaljevanju: funkcionarji).

2. člen

Za opravljanje občinskih funkcij imajo funkcionarji pravico do plače, če funkcijo opravljajo poklicno oziroma do plačila, če funkcijo opravljajo nepoklicno.

Člani občinskega sveta opravljajo svojo funkcijo nepoklicno.

Župan se lahko odloči, da bo funkcijo opravljal poklicno.

Podžupan opravlja svojo funkcijo nepoklicno. Podžupan lahko funkcijo opravlja poklicno, če se v soglasju z županom tako odloči.

VIŠINA IN NAČIN DOLOČANJA

3. člen

Z Zakonom o sistemu plač v javnem sektorju (Uradni list RS, št. 95/07 – UPB, 17/08, 58/08, 69/08 – ZTFI-A, 69/08 – Zzavar-E, 80/08, 120/08 – odločba US in 48/09) je funkcija župana Občine Divača, na podlagi števila prebivalcev, uvrščena v funkcijo župana VI, v 49. plačni razred, kar predstavlja osnovno plačo župana.

Županu, ki opravlja funkcijo poklicno, pripada dodatek za delovno dobo, v skladu z veljavnimi predpisi.

Če župan opravlja funkcijo nepoklicno, mu pripada plačilo v višini 50% plače, ki bi jo dobil, če bi funkcijo opravljal poklicno. Pri tem se ne upošteva dodatek za delovno dobo.

4. člen

Z Zakonom o sistemu plač v javnem sektorju (Uradni list RS, št. 95/07 – UPB, 17/08, 58/08, 69/08 – ZTFI-A, 69/08 – Zzavar-E, 80/08, 120/08 – odločba US in 48/09) je funkcija podžupana Občine Divača, na podlagi števila prebivalcev, uvrščena v funkcijo podžupana VI, v plačne razrede od 34 do 41.

Plačni razred podžupana določi župan s sklepom ob upoštevanju obsega županovih pooblastil. Pri predčasnem prenehanju mandata župana lahko podžupanu določi plačni razred občinski svet.

Podžupanu, ki opravlja funkcijo poklicno, pripada dodatek za delovno dobo, v skladu z veljavnimi predpisi.

Če podžupan opravlja funkcijo nepoklicno, mu pripada plačilo največ v višini 50% plače, ki bi jo dobil, če bi funkcijo opravljal poklicno. Pri tem se ne upošteva dodatek za delovno dobo.

Podžupanu, kot članu občinskega sveta ne pripada sejni na za udeležbo na seji občinskega sveta ali na seji delovnega telesa, ki pripada drugim članom občinskega sveta.

NAGRADE, SEJNINE IN NADOMESTILA

5. člen

Članu občinskega sveta, razen podžupanu, pripada sejni na za udeležbo na seji občinskega sveta oziroma na seji delovnega telesa občinskega sveta.

Letni znesek sejin, ki se izplača posamezniku, ne sme preseči 15% letne plače župana, brez dodatka za delovno dobo.

Sejnina članom občinskega sveta se določi glede na prisotnost na sejah in za opravljena dela v delovnih telesih v odstotku od osnovne plače župana, in sicer:

- za udeležbo na sejah občinskega sveta (če je bil prisoten na več kot 2/3 točk dnevnega reda) 6,00%
- predsednikom stalnih delovnih teles občinskega sveta 3,75%

– za vodenje seje stalnih delovnih teles občinskega sveta (po pooblastilu predsednika delovnega telesa)	3,75%
– članom za udeležbo na sejah stalnih delovnih teles	3,00%
– predsednikom občasnih delovnih teles občinskega sveta	3,00%
– za vodenje seje občasnih delovnih teles občinskega sveta (po pooblastilu predsednika delovnega telesa)	3,00%
– za udeležbo na kolegiju župana	1,50%
– vodenje seje občinskega sveta po pooblastilu župana	3,75%

Članu občinskega sveta, ki ga župan pooblasti za vodenje seje občinskega sveta, se sejnina poveča za 3,75% osnovne plače župana, in tako skupno znaša 9,75% osnovne plače župana brez dodatka za delovno dobo.

6. člen

Članom delovnih teles, ki jih ustanovi občinski svet, pripada sejnina na podlagi sklepa o imenovanju. Za udeležbo na posamezni seji pripada predsedniku delovnega telesa oziroma članu, ki vodi sejo, sejnina v višini 3,00%, članu delovnega telesa pa v višini 1,50% od osnovne plače župana brez dodatka za delovno dobo.

Članom delovnih teles, ki jih ustanovi župan, pripada sejnina na podlagi sklepa o imenovanju. Za udeležbo na posamezni seji pripada predsedniku delovnega telesa oziroma članu, ki vodi sejo, sejnina v višini 3,00%, članu delovnega telesa pa v višini 1,50% od osnovne plače župana brez dodatka za delovno dobo.

7. člen

Predsednik in člani nadzornega odbora občine imajo za svoje delo pravico do nagrade.

Nagrada članom pripada glede na opravljeno delo in se določi v odstotku od osnovne plače župana brez dodatka za delovno dobo, in sicer:

– predsedniku nadzornega odbora za izvedbo nadzora	7,50%
– članom nadzornega odbora za izvedbo nadzora	5,60%
– predsedniku nadzornega odbora na seji nadzornega odbora	3,00%
– članu nadzornega odbora za udeležbo na seji nadzornega odbora	1,50%
– članu nadzornega odbora za vodenje seje nadzornega odbora po pooblastilu predsednika nadzornega odbora	3,00%
– predsedniku oziroma članu nadzornega odbora za udeležbo na sejah občinskega sveta	1,50%

Za izvedbo nadzora se po letnem programu dela nadzornega odbora s člani nadzornega odbora sklene pogodba o delu (podjemna pogodba).

Nagrade letno ne smejo preseči najvišjega možnega zneska.

8. člen

Člani občinske volilne komisije in tajnik imajo ob vsakih volitvah na podlagi zakona pravico do enkratnega nadomestila. Nadomestilo je določeno v odstotku od povprečne mesečne plače župana in znaša:

– za predsednika	100%
– za namestnika predsednika	80%
– za člane in namestnike članov	20%
– za tajnika	100%

Nadomestilo se izplača na podlagi sklepa o imenovanju.

Ob drugih volitvah, so člani volilnih organov, ki sodelujejo na volitvah, upravičeni do ustreznega nadomestila, ki ga glede na obseg volilnih opravil, določi komisija za mandatna vprašanja, volitve in imenovanja občinskega sveta najpozneje deset dni po razpisu volitev.

Višino nadomestila članom volilnih odborov določi komisija za mandatna vprašanja, volitve in imenovanja občinskega sveta na predlog občinske volilne komisije v desetih dneh po razpisu volitev. Izplačila se izvedejo na podlagi odločbe o imenovanju.

POVRAČILA IN DRUGI PREJEMKI

9. člen

Funkcionarji imajo pravico do povračil, nadomestil in drugih prejemkov v skladu s predpisi, ki urejajo te pravice.

Funkcionarji imajo pravico do povračila stroškov prevoza na službeni poti in drugih povračil, ki nastanejo pri opravljanju funkcije ali v zvezi z njo. Stroški se povrnejo v skladu s predpisi.

Funkcionar ima pravico do povračila stroškov prenočevanja in dnevnic, ki nastanejo na službeni poti. Stroški prenočevanja se povrnejo na podlagi predloženega računa v skladu s predpisi.

10. člen

Pravice iz prejšnjega člena tega pravilnika uveljavlja funkcionar na podlagi naloga za službeno potovanje, ki ga izda župan. Kolikor gre za službeno potovanje župana, izda nalog direktor občinske uprave.

11. člen

Določbe tega pravilnika se uporabljajo tudi za člane drugih organov in delovnih teles, ki niso funkcionarji.

NAGRADE IN SEJNINE ČLANOV SVETA KRAJEVNIH SKUPNOSTI

12. člen

Članom sveta krajevnih skupnosti (velja tudi za podpredsednika) se za opravljanje funkcije v svetu KS določi nagrada v obliki sejnine, ki se izplača za udeležbo na seji sveta KS.

Sejnina za posamezno sejo znaša 1% osnovne plače župna brez dodatka za delovno dobo. Sejnina se članom sveta lahko obračuna največ enkrat mesečno pod pogojem, da so bili člani prisotni na seji sveta KS. Za vodenje evidence o prisotnosti na sejah sveta KS je zadolžen svet KS.

Predsedniku sveta krajevne skupnosti opravljanje funkcije predsednika pripada mesečna nagrada v višini 2,85% osnovne plače župna brez dodatka za delovno dobo.

V primeru nadomeščanja predsednika se lahko članu oziroma podpredsedniku sveta KS, ki nadomešča predsednika, obračuna nagrada za opravljanje funkcije predsednika. Nagrada za opravljanje funkcije in sejnina se izključujeta. Nagrada se lahko obračuna samo predsedniku oziroma tistemu, ki ga nadomešča, na podlagi sklepa predsednika sveta krajevne skupnosti oziroma sveta krajevne skupnosti.

Člani in predsednik sveta KS so v zvezi z opravljanjem funkcije sveta KS upravičeni do povračila potnih stroškov.

Predsednik in člani sveta so upravičeni do povračila stroškov prihoda na seje sveta krajevne skupnosti.

Predsednik in člani sveta so v zvezi z opravljanjem funkcije upravičeni do povračila stroškov prevoza na službenem potovanju pri čemer povračilo stroškov ne sme preseči letnega zneska.

Za službeno potovanje predsednika KS izda potni nalog član oziroma podpredsednik sveta KS, za službeno potovanje članov sveta KS pa predsednik sveta KS.

NAČIN IZPLAČEVANJA

13. člen

Sredstva za izplačevanje plač, sejin, nagrad in povračil stroškov, ki jih imajo občinski funkcionarji in drugi člani organov,

delovnih teles, komisij ter člani svetov krajevnih skupnosti se zagotavljajo iz sredstev proračuna občine.

14. člen

Plače, nagrade, sejnine in povračila stroškov se izplačujejo najkasneje do 15. dne v mesecu za pretekli mesec.

15. člen

Plače, nagrade, sejnine in nadomestila se usklajujejo skladno s predpisi, ki urejajo ta področja.

PREHODNE IN KONČNE DOLOČBE

16. člen

Izplačila po tem pravilniku se izvedejo za udeležbo na sejah od vključno 1. 7. 2010 dalje.

17. člen

Z dnem uveljavitve tega pravilnika preneha veljati Pravilnik o plačah občinskih funkcionarjev in nagradah članov delovnih teles občinskega sveta ter drugih občinskih organov ter o povračilih stroškov (Uradni list RS, št. 66/03, 38/07).

18. člen

Ta pravilnik začne veljati naslednji dan po objavi v Uradnem listu Republike Slovenije, uporablja pa se od 1. 7. 2010 dalje.

Št. 032-0008/2010-08
Divača, dne 1. julija 2010

Župan
Občine Divača
Matija Potokar l.r.

3866. Sklep o delni povrnitvi stroškov volilne kampanje za lokalne volitve v Občini Divača

Na podlagi 23. in 28. člena Zakona o volilni in referendumski kampanji – ZVRK (Uradni list RS, št. 41/07) in 16. člena Statuta Občine Divača (Uradni list RS, št. 39/99, 77/06 in 115/07) je Občinski svet Občine Divača na 2. korespondenčni seji dne 6. 8. 2010 sprejel

S K L E P

o delni povrnitvi stroškov volilne kampanje za lokalne volitve v Občini Divača

1. člen

S tem sklepom se določijo upravičenci in kriteriji za delno povrnitev stroškov volilne kampanje za lokalne volitve v Občini Divača.

2. člen

Stroški volilne kampanje za volitve v občinski svet ne smejo preseči 0,40 EUR na posameznega volilnega upravičenca v občini.

Stroški volilne kampanje za župana ne smejo preseči 0,25 EUR na posameznega volilnega upravičenca v občini. Če pride do drugega kroga glasovanja, se stroški volilne kampanje za kandidata, ki na tem glasovanju kandidirata, lahko povečajo še za 0,15 EUR na posameznega volilnega upravičenca v občini.

3. člen

Organizatorji volilne kampanje oziroma kandidati za člane občinskega sveta, katerih listam so pripadli mandati za člane v občinskem svetu, imajo pravico do povrnitve stroškov volilne kampanje v višini 0,33 EUR za dobljen glas, pri čemer skupni znesek povrnjenih stroškov ne sme preseči zneska porabljenih

sredstev, razvidnega iz poročila o vseh zbranih in porabljenih sredstvih za volilno kampanjo, ki ga je organizator volilne kampanje dolžan predložiti občinskemu svetu in računskemu sodišču v 15 dneh po zaprtju transakcijskega računa.

4. člen

Do delne povrnitve stroškov volilne kampanje so upravičeni tudi organizatorji volilne kampanje oziroma kandidati za župana, za katere je glasovalo najmanj 10% od skupnega števila volilnih upravičencev, ki so glasovali, in sicer 0,12 EUR na dobljen glas.

Če se glasovanje ponovi, sta kandidata, ki kandidirata na ponovnem glasovanju, upravičena do povrnitve stroškov v višini 0,12 EUR za dobljen glas. Če pride do drugega kroga glasovanja, sta kandidata, ki kandidirata v drugem krogu, upravičena do povrnitve stroškov le na osnovi dobljenih glasov v tem krogu.

Skupni znesek povrnjenih stroškov ne sme preseči zneska porabljenih sredstev, razvidnega iz poročila iz 3. točke tega sklepa.

5. člen

Organizatorju volilne kampanje oziroma kandidatu za volitve v občinski svet ali za volitve župana se na njegovo zahtevo povrne stroške volilne kampanje iz proračuna Občine Divača v roku 30 dni po predložitvi poročila organizatorja iz 3. točke tega sklepa občinskemu svetu in Računskemu sodišču.

6. člen

Ta sklep začne veljati naslednji dan po objavi v Uradnem listu Republike Slovenije.

7. člen

Z začetkom veljavnosti tega sklepa preneha veljati Sklep o delni povrnitvi stroškov volilne kampanje za lokalne volitve v Občini Divača (Uradni list RS, št. 98/06).

Št. 032-0011/2010
Divača, dne 6. avgusta 2010

Župan
Občine Divača
Matija Potokar l.r.

3867. Sklep o dopolnitvi letnega načrta pridobivanja in razpolaganja z nepremičnim premoženjem Občine Divača za leto 2010

Na podlagi Zakona o stvarnem premoženju države, pokrajini in občin (Uradni list RS, št. 14/07) in 16. člena Statuta Občine Divača (Uradni list RS, št. 39/99, 77/06 in 115/07) je Občinski svet Občine Divača na 32. redni seji dne 1. 7. 2010 sprejel naslednji

S K L E P

1.

Sprejme se dopolnitev letnega načrta pridobivanja in razpolaganja z nepremičnim premoženjem Občine Divača za leto 2010, po priloženem programu.

2.

Ta sklep začne veljati naslednji dan po objavi v Uradnem listu Republike Slovenije.

Št. 032-0008/2010-06
Divača, dne 1. julija 2010

Župan
Občine Divača
Matija Potokar l.r.

LETNI NAČRT PRIDOBIVANJA IN RAZPOLAGANJA
Z NEPREMIČNIM PREMOŽENJEM OBČINE DIVAČA ZA LETO 2010 – DOPOLNITEV

Način razpolaganja	Lokacija		Vrsta nepremičnine (namenska raba zemljišča)	Velikost (v m ²)
	Parcelna številka	Katastrska občina		
Prodaja	del 2454	Kozjane	gozd, kmetijska	586
Prodaja	del 1504	Laže	poselitveno	135

3868. Sklep o ukinitvi javnega dobra

Na podlagi 23. člena Zakona o graditvi objektov (Uradni list RS, št. 102/04 – UPB1, 92/05 – ZJC-B, 93/05 – ZVMS, 115/05 – odl. US in 120/06 – odl. US in 126/07) in 16. člena Statuta Občine Divača (Uradni list RS, št. 39/99, 77/06 in 115/07) je Občinski svet Občine Divača na 32. redni seji dne 1. 7. 2010 sprejel

S K L E P
o ukinitvi javnega dobra

1.

S tem sklepom se ukine status javnega dobra nepremičnine parc. št. 1459/12, cesta v izmeri 106 m², ki je vpisana v vl. št. 302, k.o. Škoflje, v listu B kot javno dobro in se vpiše v nov zemljiškoknjižni vložek iste k.o. kot lastnina Občine Divača.

2.

Ta sklep začne veljati z dnem objave v Uradnem listu Republike Slovenije.

Št. 032-0008/2010-07
Divača, dne 1. julija 2010

Župan
Občine Divača
Matija Potokar l.r.

GORNJI PETROVCI

3869. Odlok o določitvi števila članov svetov krajevnih skupnosti ter določitvi volilnih enot za volitve članov svetov krajevnih skupnosti Občine Gornji Petrovci

Na podlagi 19.a člena Zakona o lokalni samoupravi (Uradni list RS, št. 94/07, 76/08, 79/09 in 51/10) ter 16. člena Statuta Občine Gornji Petrovci (Uradni list RS, št. 101/06) je Občinski svet Občine Gornji Petrovci na 29. redni seji dne 26. 8. 2010 sprejel

O D L O K
o določitvi števila članov svetov krajevnih skupnosti ter določitvi volilnih enot za volitve članov svetov krajevnih skupnosti Občine Gornji Petrovci

1. člen

S tem odlokom se določa število članov svetov krajevnih skupnosti (ožjih delov občine) ter določa število in območja volilnih enot za volitve članov svetov krajevnih skupnosti ter število članov, ki se volijo po volilnih enotah.

2. člen

Svet krajevne skupnosti Gornji Petrovci šteje pet članov. Za volitve članov Sveta krajevne skupnosti Gornji Petrovci se določi 2 volilni enoti.

1. volilna enota: naselje Gornji Petrovci. V prvi volilni enoti se voli tri člane sveta krajevne skupnosti.

2. volilna enota: naselje Peskovci. V drugi volilni enoti se volita dva člana sveta krajevne skupnosti.

3. člen

Svet krajevne skupnosti Križevci šteje šest članov. Za volitve članov Sveta krajevne skupnosti Križevci se določijo 4 volilne enote.

1. volilna enota: naselje Križevci. V prvi volilni enoti se voli tri člane sveta krajevne skupnosti.

2. volilna enota: naselje Košarovci. V drugi volilni enoti se voli en član sveta krajevne skupnosti.

3. volilna enota: naselje Kukeč. V tretji volilni enoti se voli en član sveta krajevne skupnosti.

4. volilna enota: naselje Panovci. V četrti volilni enoti se voli en člana sveta krajevne skupnosti.

4. člen

Svet krajevne skupnosti Šulinci šteje osem članov. Za volitve članov Sveta krajevne skupnosti Šulinci se določi 8 volilnih enot.

1. volilna enota: naselje Adrijanci. V prvi volilni enoti se voli en član sveta krajevne skupnosti.

2. volilna enota: naselje Boreča. V drugi volilni enoti se voli en član sveta krajevne skupnosti.

3. volilna enota: naselje Lucova. V tretji volilni enoti se voli en član sveta krajevne skupnosti.

4. volilna enota: naselje Martinje. V četrti volilni enoti se voli en član sveta krajevne skupnosti.

5. volilna enota: naselje Neradnovci. V peti volilni enoti se voli en član sveta krajevne skupnosti.

6. volilna enota: naselje Stanjevci. V šesti volilni enoti se voli en član sveta krajevne skupnosti.

7. volilna enota: naselje Šulinci. V sedmi volilni enoti se voli en član sveta krajevne skupnosti.

8. volilna enota: naselje Ženavlje. V osmi volilni enoti se voli en član sveta krajevne skupnosti.

5. člen

Volitve v svete krajevnih skupnosti izvaja občinska volilna komisija, v skladu z določili Zakona o lokalnih volitvah (Uradni list RS, št. 94/07 – UPB3 in 45/08).

6. člen

Z dnem uveljavitve tega odloka preneha veljati Odlok o določitvi števila članov svetov ožjih delov ter določitvi volilnih enot za volitve članov svetov ožjih delov Občine Gornji Petrovci (Uradni list RS, št. 93/06).

7. člen

Ta odlok začne veljati naslednji dan po objavi v Uradnem listu Republike Slovenije.

Št. 007-0002/2010-10
Gornji Petrovci, dne 27. avgusta 2010

Župan
Občine Gornji Petrovci
Franc Šlihtuber l.r.

3870. Odlok o določitvi volilnih enot za volitve članov občinskega sveta in župana Občine Gornji Petrovci

Na podlagi 22. člena Zakona o lokalnih volitvah (Uradni list RS, št. 94/07 – UPB3 in 45/08) in 16. člena Statuta Občine Gornji Petrovci (Uradni list RS, št. 101/06) je Občinski svet Občine Gornji Petrovci na 29. redni seji dne 26. 8. 2010 sprejel

ODLOK**o določitvi volilnih enot za volitve članov občinskega sveta in župana Občine Gornji Petrovci****1. člen**

S tem odlokom se določijo volilne enote za volitve v Občinski svet Občine Gornji Petrovci.

Občinski svet šteje 13 članov.

Člani občinskega sveta se volijo po proporcionalnem volilnem sistemu.

2. člen

Za območje Občine Gornji Petrovci se za volitve članov občinskega sveta določi 2 volilni enoti, v katerih se skupno voli 13 članov občinskega sveta.

Volilne enote so oblikovane tako, da se en član občinskega sveta voli na približno enako število prebivalcev. Volilne enote obsegajo eno ali več krajevnih skupnosti. V vsaki volilni enoti se voli najmanj pet članov občinskega sveta.

3. člen

Za volitve članov občinskega sveta se določijo naslednje volilne enote:

1. volilna enota obsega območje Krajevne skupnosti Gornji Petrovci z naseljema: Gornji Petrovci in Peskovci in območje Krajevne skupnosti Križevci z naselji: Košarovci, Križevci, Kukeč in Panovci.

V volilni enoti se voli šest članov občinskega sveta.

2. volilna enota obsega območje Krajevne skupnosti Šulinci z naselji: Adrijanci, Boreča, Lucova, Martinje, Neradnovci, Stanjevci, Šulinci in Ženavlje.

V volilni enoti se voli sedem članov občinskega sveta.

4. člen

Za volitve župana je volilna enota območje celotne Občine Gornji Petrovci.

5. člen

Z dnem uveljavitve tega odloka preneha veljati Odlok o določitvi volilnih enot za volitve članov občinskega sveta in župana Občine Gornji Petrovci (Uradni list RS, št. 89/06).

6. člen

Ta odlok začne veljati naslednji dan po objavi v Uradnem listu Republike Slovenije.

Št. 007-0002/2010-11

Gornji Petrovci, dne 27. avgusta 2010

Župan
Občine Gornji Petrovci
Franc Šlihthuber l.r.

3871. Sklep o delni povrnitvi stroškov volilne kampanje za lokalne volitve v Občini Gornji Petrovci

Na podlagi 23. in 28. člena Zakona o volilni in referendumski kampanji (Uradni list RS, št. 41/07) in 16. člena Statuta

Občine Gornji Petrovci (Uradni list RS, št. 101/06) je Občinski svet Občine Gornji Petrovci na 29. redni seji dne 26. 8. 2010 sprejel

SKLEP**o delni povrnitvi stroškov volilne kampanje za lokalne volitve v Občini Gornji Petrovci****1. člen**

S tem sklepom se določajo kriteriji za delno povrnitev stroškov volilne kampanje za volitve članov občinskega sveta in župana v Občini Gornji Petrovci.

2. člen

Stroški volilne kampanje za volitve v občinski svet ne smejo preseči 0,40 EUR na posameznega volilnega upravičenca v občini.

Stroški volilne kampanje za volitve župana ne smejo preseči 0,25 EUR na posameznega volilnega upravičenca v občini. Če pride do drugega kroga glasovanja, se stroški volilne kampanje za kandidata, ki na tem glasovanju kandidira, lahko povečajo še za 0,15 EUR na posameznega volilnega upravičenca.

3. člen

Organizatorji volilne kampanje oziroma kandidati za člane občinskega sveta, ki so jim pripadli mandati za člane občinskega sveta, imajo pravico do povrnitve stroškov volilne kampanje v višini 0,33 EUR za dobljeni glas, pri čemer skupni znesek povrnjenih sredstev ne sme preseči zneska porabljenih sredstev, razvidnega iz poročila občinskemu svetu in revizijskega poročila računskega sodišča.

4. člen

Do delne povrnitve stroškov volilne kampanje so upravičeni tudi organizatorji volilne kampanje oziroma kandidati za župana, za katere je glasovalo najmanj 10% od skupnega števila volilnih upravičencev, ki so glasovali, in sicer 0,12 EUR za vsak dobljeni glas, pri čemer skupni znesek povrnjenih stroškov ne sme preseči zneska porabljenih sredstev, razvidnega iz poročila občinskemu svetu in revizijskega poročila računskega sodišča.

Če pride na volitvah župana Občine Gornji Petrovci do drugega kroga glasovanja, sta kandidata, ki kandidirata v drugem krogu, upravičena do povračila stroškov le na osnovi dobljenih glasov v tem krogu.

5. člen

Organizatorju volilne kampanje oziroma kandidatu za volitve v občinski svet ali za volitve župana, se na njegovo zahtevo povrnejo stroški volilne kampanje iz proračuna Občine Gornji Petrovci v roku 30 dni po predložitvi poročila občinskemu svetu oziroma po objavi dokončnega poročila računskega sodišča.

6. člen

Z dnem uveljavitve tega sklepa preneha veljati Odlok o delnem povračilu stroškov za organiziranje volilne kampanje za lokalne volitve v Občini Gornji Petrovci (Uradni list RS, št. 89/06).

7. člen

Ta odlok začne veljati naslednji dan po objavi v Uradnem listu Republike Slovenije.

Št. 007-0002/2010-12

Gornji Petrovci, dne 27. avgusta 2010

Župan
Občine Gornji Petrovci
Franc Šlihthuber l.r.

IG**3872. Sklep o ukinitvi javnega dobra**

Na podlagi 29. in 51. člena Zakona o lokalni samoupravi (Uradni list RS, št. 100/05 – uradno prečiščeno besedilo) ter 7. in 16. člena Statuta Občine Ig (Uradni list RS, št. 129/06, 124/07 in 18/08) ter sklepa 6. redne seje Občinskega sveta Občine Ig z dne 17. 4. 2007 izdaja župan Občine Ig

S K L E P**o ukinitvi javnega dobra**

1. člen

Na nepremičnini parc. št. 1331/11 – pot v izmeri 92 m², parc. št. 1331/10 – pot v izmeri 43 m², parc. št. 1331/9 – pot v izmeri 14 m², parc. št. 1331/8 – pot v izmeri 50 m² in parc. št. 1331/7 – pot v izmeri 15 m², z.k.v. št. 805, vse k.o. 1712 – Zapotok, se ukine javno dobro.

2. člen

Nepremičnine iz 1. točke tega sklepa prenehajo imeti značaj javnega dobra in postanejo last Občine Ig.

3. člen

Ta sklep začne veljati naslednji dan po objavi v Uradnem listu Republike Slovenije.

Št. 353/031/2010

Ig, dne 25. avgusta 2010

Župan
Občine Ig
Janez Cimperman l.r.

KUZMA**3873. Odlok o rebalansu proračuna Občine Kuzma za leto 2010**

Na podlagi 29. člena Zakona o lokalni samoupravi (uradno prečiščeno besedilo) (ZLS-UPB2), (Uradni list RS, št. 100/05), 29. in 40. člena Zakona o javnih financah ZJF (Uradni list RS, št. 79/99, 124/00, 79/01, 30/02, 56/02 – ZJU, 110/02 – ZDT-B, 127/06 – ZJZP, 14/07 – ZSPDPO, 109/08 in 49/09) ter 15. člena Statuta Občine Kuzma (Uradni list RS, št. 33/07) je Občinski svet Občine Kuzma na 24. redni seji dne 26. avgusta 2010 sprejel

O D L O K**o rebalansu proračuna Občine Kuzma za leto 2010**

1. člen

V Odloku o proračunu Občine Kuzma za leto 2010 (Uradni list RS, št. 110/09 in 40/10), se spremeni drugi odstavek 2. člena, ki se pravilno glasi:

»Splošni del proračuna na ravni podskupin kontov se določa v naslednjih zneskih:

A.	BILANCA PRIHODKOV IN ODHODKOV	v eurih
	Skupina/Podskupina kontov	
I.	SKUPAJ PRIHODKI (70+71+72+73+74)	1.779.397
	TEKOČI PRIHODKI (70+71)	1.507.589

70	DAVČNI PRIHODKI	1.223.880
	700 Davki na dohodek in dobiček	1.105.760
	703 Davki na premoženje	56.520
	704 Domači davki na blago in storitve	61.600
	706 Drugi davki	
71	NEDAVČNI PRIHODKI	283.709
	710 Udeležba na dobičku in dohodki od premoženja	50.787
	711 Takse in pristojbine	11.000
	712 Denarne kazni	
	713 Prihodki od prodaje blaga in storitev	
	714 Drugi nedavčni prihodki	221.922
72	KAPITALSKI PRIHODKI	155.526
	720 Prihodki od prodaje osnovnih sredstev	24.836
	721 Prihodki od prodaje zalog	
	722 Prihodki od prodaje zemljišč in nematerialnega premoženja	130.690
73	PREJETE DONACIJE	3.500
	730 Prejete donacije iz domačih virov	3.500
	731 Prejete donacije iz tujine	
74	TRANSFERNI PRIHODKI	112.782
	740 Transferni prihodki iz drugih javnofinančnih institucij	112.782
II.	SKUPAJ ODHODKI (40+41+42+43)	1.735.497
40	TEKOČI ODHODKI	776.589
	400 Plače in izdatki zaposlenim	251.192
	401 Prispevki delodajalcev za socialno varnost	92.260
	402 Izdatki za blago in storitve	401.408
	403 Plačila domačih obresti	18.730
	409 Rezerve	13.000
41	TEKOČI TRANSFERI	485.506
	410 Subvencije	
	411 Transferi posameznikom in gospodinjstvom	291.900
	412 Transferi neprofitnim organizacijam in ustanovam	142.326
	413 Drugi tekoči domači transferi	51.280
	414 Tekoči transferi v tujino	
42	INVESTICIJSKI ODHODKI	403.804
	420 Nakup in gradnja osnovnih sredstev	403.804
43	INVESTICIJSKI TRANSFERI	69.598
	430 Investicijski transferi	
	431 Invest. transferi fiz. in prav. osebam, ki niso pror. upor.	69.598
III.	PRORAČUNSKI PRESEŽEK (I.-II.) (PRORAČUNSKI PRIMANJKLAJ)	43.900
III/1.	PRIMARNI PRESEŽEK (PRIMANJKLAJ) (I.-7102)-(II.-403-404) (SKUPAJ PRIHODKI BREH PRIHODKOV OD OBRESTI MINUS SKUPAJ ODHODKI BREZ PLAČIL OBRESTI)	61.430

III/2.	TEKOČI PRESEŽEK (PRIMANJKLJAJ) (70+71) – (40+41) (TEKOČI PRIHODKI MINUS TEKOČI OD- HODKI IN TEKOČI TRANSFERI)	245.494
B.	RAČUN FINANČNIH TERJATEV IN NALOŽB	
IV.	PREJETA VRAČILA DANIH POSOJIL IN PRODAJA KAPIT.DELEŽ. (750+751+752)	1.000
75	PREJETA VRAČILA DANIH POSOJIL	1.000
	750 Prejeta vračila danih posojil	1.000
	751 Prodaja kapitalskih deležev	
	752	
V.	DANA POSOJILA IN POVEČANJE KAPIT. DELEŽEV (440+441+442)	
44	DANA POSOJILA IN POVEČANJE KAPITALSKIH DELEŽEV	
	440 Dana posojila	
	441 Povečanje kapitalskih deležev in naložb	
	442 Poraba sredstev kupnin iz naslova privatizacije	
VI.	PREJETA MINUS DANA POSOJILA IN SPREMEMBE KAPIT. DELEŽEV (IV.-V.)	1.000
C.	RAČUN FINANCIRANJA	
VII.	ZADOLŽEVANJE (500)	125.000
50	ZADOLŽEVANJE	125.000
	500 Domače zadolževanje	125.000
VIII.	ODPLAČILA DOLGA (550)	82.100
55	ODPLAČILA DOLGA	82.100
	550 Odplačila domačega dolga	82.100
IX.	SPREMEMBA STANJA SREDSTEV NA RAČUNU (III.+VI.+X)	87.800
X.	NETO ZADOLŽEVANJE (VII.-VIII.)	42.900
XI.	NETO FINANCIRANJE (VI.+VII.-VIII.-IX.-III.)	-43.900
XII.	STANJE SREDSTEV NA RAČUNIH NA DAN 31.12. PRETEKLEGA LETA	1.903

2. člen

Ta odlok začne veljati naslednji dan po objavi v Uradnem listu Republike Slovenije.

Št. 900-0005/2010-2

Kuzma, dne 26. avgusta 2010

Župan
Občine Kuzma
Jožef Škalič i.r.

3874. Odlok o urejanju javnih in drugih površin v Občini Kuzma

Na podlagi Zakona o varstvu okolja (Uradni list RS, št. 39/06 – UPB1 in 70/08 – ZVO-1B), 3. in 25. člena Zakona o prekrških (Uradni list RS, št. 3/07 – UPB4 in 108/09) in 15. člena Statuta Občine Kuzma (Uradni list RS, št. 33/07 in 52/10) je Občinski svet Občine Kuzma na 24. redni seji dne 26. avgusta 2010 sprejel

O D L O K

o urejanju javnih in drugih površin v Občini Kuzma

I. SPLOŠNE DOLOČBE

1. člen

Ta odlok ureja:

- načine urejanja javnih in drugih površin na območju Občine Kuzma
- zunanj videz naselij v Občini Kuzma in
- urejanje, vzdrževanje in varovanje javnih površin.

2. člen

Javne površine po tem odloku so:

- ulice, pločniki, vaška jedra in ceste, mostovi, obrežja vodotokov, varovalni pas ceste, gozdne ceste, turistične poti in ceste ter vinske ceste,
- postajališča, avtobusne čakalnice, parkirni prostori, telefonske govornice,
- javni parki, zelenice, nasadi, zelenice ob javnih poteh in objektih ter javne oziroma varovane zelene površine,
- otročka in športna igrišča,
- pokopališča,
- obrežja melioracijskih jarkov,
- druge površine.

3. člen

S tem odlokom se poleg površin iz 2. člena urejajo tudi naslednje površine:

- funkcionalna zemljišča ob javnih objektih (npr. dostopne poti, dovozi, parkirni prostori, zelenice ob stanovanjskih blokih in podobno) in
- nezazidana stavbna zemljišča,
- druga zemljišča v javni rabi.

4. člen

S tem odlokom se poleg javnih površin iz 2. in 3. člena tega odloka urejajo tudi določeni posegi na zasebnih zemljiščih, ki zadevajo skupne interese vseh občanov in vplivajo na širšo okolico.

5. člen

Izvajalec lokalne javne gospodarske javne službe, urejanja in čiščenja javnih površin, je Režijski obrat Občine Kuzma, Kuzma 60c, 9263 Kuzma.

II. JAVNA SNAGA

Vzdrževanje javne snage

6. člen

Za vzdrževanje javne snage na javnih površinah, skrbijo pooblaščenji izvajalci, za druga zemljišča oziroma površine (3. člen) pa lastniki teh površin.

7. člen

Na javnih in drugih površinah je prepovedano:

- odmetavati papir in druge smeti,
- zlivati odpadne vode in tekoče odpadke,
- odlagati smeti, odpadke, dračje in vejevje, gradbeni material, embalažo, dotrajana vozila, tehnične predmete in kosovni material ipd.,
- prati motorna in druga vozila,
- nekontrolirano odvajati meteorne vode iz zgradb in zemljišč,
- odvajati odpadne vode iz greznic v meteorne kanalizacije, v cestne odtočne jaške in na javne površine,

7. stresati, puščati ali metati na javno pot kakršnekoli predmete in material, kar bi oviralo ali ogrožalo promet na njej in

8. zlivati odpadne vode in tekoče odpadke,

9. nekontrolirano odvajati meteornih voda iz zgradb in zemljišč,

10. odvajati fekalne vode in gnojnice ter druge odpadne vode iz greznic v meteorno kanalizacijo, v cestne odtočne jaške in druge javne površine,

11. opravljati kakršnakoli dela brez dovoljenja pristojnega občinskega organa.

8. člen

Izvajalci oziroma investitorji gradbenih del ob javnih površinah ali na njih so dolžni na svoje stroške:

1. pri obnovi in gradnji objektov postaviti lovilne odre in zaščitne zavese, kolikor prihaja pri delu do prašenja,

2. očistiti gradbišče odpadkov, ki bi lahko onesnažili javne površine,

3. preprečiti širjenje prahu ob rušenju zgradb,

4. skrbeti, da so dotočni jaški ob gradbiščih očiščeni,

5. nalagati material na vozila tako, da se pri prevozu ne stresa po javnih in drugih površinah,

6. očistiti vozila pred odhodom z gradbišča,

7. uskladiščiti in zavarovati gradbeni material na gradbišču tako, da se ne raznaša na javne površine in

8. redno čistiti neposredno okolico gradbišča.

V primeru, da je objekt dalj časa nedograjen oziroma nedokončan, mora investitor gradnje urediti objekt in njegovo okolico tako, da ne kvari podobe naselja. Iz objekta in njegove okolice mora odstraniti vse odpadke oziroma nevarne snovi.

Nedograjen in nenaseljen objekt v naselju mora imeti:

1. zavarovane meje objekta in površine za njegovo normalno rabo pri gradnji proti okolici,

2. urejene in vzdrževane dostope in dovoze ter

3. zaznamovana in zavarovana nevarna mesta na objektu in površinah za njegovo normalno rabo pri gradnji.

9. člen

Prepovedana je uporaba neutrjenih gozdnih cest, vinskih cest in poti ter turističnih cest in poti, s težkimi vozili in kmetijskimi stroji v času ko so tla močno razmočena.

Prepovedana je uporaba javnih poti in drugih javnih cest v času, ko so tla razmočena, razen za dovoz dnevne potrebe oskrbe živine.

10. člen

Prevozniki so dolžni pri prevozu goriva, odpadkov in drugih podobnih snovi zavarovati tovor tako, da ne povzroča smradu in prašenja ter preprečiti stresanje takih snovi na javne površine.

Pri prevozu gramoza ali peska morajo prevozniki poskrbeti, da se z vozil ne izceja voda in ne stresa pesek na javne površine.

V primerih, ko prevoznik ne more preprečiti onesnaženja javne površine, mora le-to takoj očistiti.

11. člen

Organizatorji prireditelj in prodajalci pri stojnicah odgo-varjajo, da se javne površine ne onesnažujejo in so dolžni le-te sprotno očistiti, in sicer tako, da po čiščenju javne površine ustrezajo higienskim predpisom.

12. člen

Če povzročitelj onesnaženja javne površine po tem odloku ne očisti, mora po naročilu komunalnega redarja ali pristojne osebe režijskega obrata Občine Kuzma, to storiti pooblaščen izvajalec na stroške povzročitelja.

13. člen

Na javnih površinah iz 2. člena in drugih površinah iz 3. člena tega odloka je prepovedano voditi pse brez vrvice in

jih puščati brez ustreznega nadzora. V primerih onesnaženja teh površin s pasjimi iztrebki morajo lastniki psov le-te takoj odstraniti.

Čiščenje javnih in drugih površin

14. člen

Stalno odprte javne površine (avtobusne postaje, pokopališča, telefonske govornice ipd.) morajo čistiti lastniki oziroma uporabniki teh površin.

Če lastnik oziroma uporabnik javne površine ne čisti redno, jih na njegove stroške in po naročilu komunalnega redarja ali pristojne osebe režijskega obrata Občine Kuzma, očistiti pooblaščen izvajalec.

15. člen

Pločnike in dovoze na cesto so dolžni čistiti pooblaščen izvajalci oziroma lastniki objektov in zemljišč, ob katerih se le-ti nahajajo.

Ob sneženju morata biti sneg in led sproti odstranjena s pločnikov in dovozov na cesto, ob poledici pa je potrebno te površine tudi posipati s soljo oziroma peskom. V zimskem času so pooblaščen izvajalci oziroma lastniki objektov dolžni odstraniti ledene sveče s streh in balkonov.

Če lastnik oziroma uporabnik objektov in zemljišč ob katerih so pločniki in dovozi na cesto le-teh ne čisti, jih na njegove stroške in po naročilu komunalnega redarja ali pristojne osebe režijskega obrata Občine Kuzma, očisti pooblaščen izvajalec.

16. člen

Cestne odtočne jaške v Občini Kuzma čisti in vzdržuje pooblaščen vzdrževalec cest.

17. člen

Pri prometnih nezgodah in v drugih podobnih primerih se mora z javnih površin takoj odstraniti kadavre, oljne madeže in druge ostanke, ki so nastali pri nezgodi, površino pa po potrebi razkužiti.

Javno površino očisti oziroma razkuži pooblaščen izvajalec na stroške znanega povzročitelja.

Odvoz in odlaganje odpadkov

18. člen

Z območij, kjer je odvoz komunalnih odpadkov obvezen, odvažajo odpadke pooblaščen izvajalec.

Nekatere vrste komunalnih odpadkov (kosovni odpadki, odpadni gradbeni material, vejevje in dračje) lahko odvažajo na registrirana javna odlagališča (deponije) tudi lastniki odpadkov sami, in sicer v času delovanja javne deponije.

19. člen

Odpadke se sme odlagati samo v posode za odpadke in na javna registrirana odlagališča komunalnih odpadkov.

Kdor odloži komunalne odpadke ali drug odpadni material izven posod za odpadke oziroma registrirana odlagališča komunalnih odpadkov, jih je dolžan na svoje stroške odstraniti, v nasprotnem primeru jih na njegove stroške in na zahtevo komunalnega redarja ali pristojne osebe režijskega obrata občine Kuzma, odstrani pooblaščen izvajalec.

Če storilec ni znan, odstrani odpadke pooblaščen izvajalec na zahtevo komunalnega redarja ali pristojne osebe režijskega obrata občine Kuzma, in na stroške lastnika zemljišča.

20. člen

Na območjih, s katerih je obvezen odvoz odpadkov, morajo lastniki komunalnih odpadkov le-te odlagati v tipizirane smetnjake.

Zbirna in odjemna mesta za komunalne odpadke določijo pooblaščen izvajalci v soglasju z lastniki odpadkov.

Lastniki odpadkov so dolžni vzdrževati čistočo na zbirnih mestih ter dovoznih poteh do odjemnega mesta, sicer naj te očisti tisti, ki odpadke odvažajo na stroške lastnika odpadka.

Pooblaščeni izvajalci so dolžni smetnjake čistiti in vzdrževati, jih sproti popravljati ter dotrajane nadomeščati z novimi na stroške lastnikov odpadkov oziroma v skladu z dogovorom.

Pooblaščeni izvajalci odvoza smeti so dolžni po praznjenju smetnjakov kolikor pride pri tem do onesnaženja, počistiti zbirno mesto. Smetnjake, ki jih izvajalci poškodujejo zaradi grobega ravnanja oziroma poškodovanih naprav za stresanje na vozilih, je izvajalec dolžan zamenjati na svoje stroške.

21. člen

Na območjih, kjer je odvoz odpadkov obvezen, morajo biti na javnih površinah nameščeni koši za odpadke.

Koše za odpadke prazni in vzdržuje pooblaščeni izvajalec.

22. člen

Pooblaščeni izvajalec mora javno odlagališče komunalnih odpadkov primerno vzdrževati.

Način upravljanja in vzdrževanja javnega odlagališča določa Odlok o načinu opravljanja gospodarske javne službe zbiranja in prevoza komunalnih odpadkov ter odlaganja ostankov predelave ali odstranjevanja komunalnih odpadkov na območju Občine Kuzma.

23. člen

Greznična vsebina se sme prevažati samo v posebnih zaprtih vozilih, ki se praznijo na mestih, ki jih določi občinski organ, pristojen za komunalne zadeve v soglasju s sanitarno inšpekcijo ali drugimi pristojnimi službami.

Črpanje greznične vsebine iz greznic in odpadnih snovi iz kanalov je dovoljeno le s pripravami, ki ustrezajo higiensko-tehničnim zahtevam.

Okolico greznice mora izvajalec po izpraznitvi temeljito očistiti.

III. VIDEZ NASELIJ

a) Vzdrževanje objektov

24. člen

Zunanji deli objektov in elementi zunanje ureditve morajo biti redno vzdrževani, tako, da ne kvarijo videza naselja.

Vse javne ustanove in trgovine morajo imeti praviloma stojala za kolesa. V vse javne ustanove in trgovine mora biti praviloma omogočen dostop za invalide.

b) Napisi, reklame in plakati

25. člen

Ime, ki ga mora imeti v skladu s predpisi pravna oseba na svojem poslovnem prostoru (v nadaljnjem besedilu: napis) mora biti v primerni višini in na vidnem delu fasade.

26. člen

Namestitev, s spremenjeno obliko in vsebino napisa mora pravna oseba priglasiti pristojnemu upravnemu organu.

27. člen

Pravna oseba je dolžna napis vzdrževati.

28. člen

Zaradi javne ponudbe in priporočanja dejavnosti, proizvodov in storitev (reklamiranje) se lahko na zgradbah ali drugih primernih objektih in površinah nameščajo oziroma postavljajo stalni ali občasni reklamni elementi (v nadaljnjem besedilu: reklame).

Reklame iz prvega odstavka morajo biti nameščene v skladu z odlokom o plakatiranju in reklamiranju v Občini Kuzma.

29. člen

Plakati se lahko nameščajo samo na načine, ki so v skladu z Odlokom o plakatiranju v Občini Kuzma.

30. člen

Javne institucije lahko izjemoma plakatirajo tudi na mestih, ki za to niso določena, kadar se obračajo na javnost v okviru izvrševanja svojih nalog.

Plakate oziroma razglase je potrebno odstraniti takoj, ko preneha razlog, zaradi katerega so bili nameščeni.

c) Drugo

31. člen

Okolice stanovanjskih objektov in ostalih objektov, dvorišč, ograj, dreves, zelenic in okrasnih nasadov ter dovoznih poti in podobno, morajo lastniki redno vzdrževati tako, da se doseže in ohrani urejen videz naselij.

32. člen

Na območju občine je na javnih površinah navedenih v tem odloku prepovedano postavljanje vozil, prikolic, šotorov in podobnih objektov z namenom, da bi v njih kdo stalno ali začasno prebival.

Določba prvega odstavka tega člena ne velja za taborjenje, ki ga z vzgojnim namenom organizirajo organizacije in društva in ne za bivanje oseb, ki sodelujejo pri potujočih prireditvah (cirkuške in artistske predstave in podobno), če so objekti postavljeni na površinah, ki so določene v te namene in so za to dejavnost pridobili ustrezna dovoljenja.

IV. JAVNE ZELENE POVRŠINE

a) Urejanje javnih zelenih površin

33. člen

Investitor objekta je dolžan ob vlogi za izdajo gradbenega dovoljenja predložiti načrt zunanje ureditve.

b) Vzdrževanje javnih zelenih površin

34. člen

Lastniki so dolžni vzdrževati javne zelene površine. Kolikor za to niso usposobljeni, morajo vzdrževanje oddati pooblaščeni in strokovno usposobljeni organizaciji ali fizični osebi.

Vzdrževanje javnih in drugih zelenih površin po tem odloku obsega:

- negovanje in obnavljanje zelenic, gozdov, okrasnega drevja, grmovja, cvetličnih nasadov, trat in podobno,
- vzdrževanje in obnavljanje pešpoti, ograj, klopi in druge opreme in
- varstvo zelenih površin pred poškodbami in boleznimi.

35. člen

Na javnih in drugih zelenih površinah je prepovedano sekanje, obrezovanje in odstranjevanje drevja ter vsaka sprememba namembnosti teh površin brez dovoljenja občinskega organa.

36. člen

Investitor oziroma izvajalec del mora pred posegom v prostor zavarovati pred poškodbami drevje in okrasno grmičevje.

Po končanem posegu je investitor oziroma izvajalec dolžan urediti zelene površine v prvotno stanje.

37. člen

Na javnih in drugih zelenih površinah iz 2. in 3. člena tega odloka je prepovedano:

- trgati cvetje, uničevati drevje ali grmovje, žive meje ob javnih poteh, klopi, cvetlične posode, zaščitne ograje, igrala na otroških igriščih in druge naprave na teh površinah,

- voziti in parkirati motorna vozila in prikolice,
- prosto gibanje psov in onesnaževanje z njihovimi iztrebki,
- odlagati odpadke in smeti in
- spuščati odpadno vodo
- itd.

c) Druge površine

38. člen

Lastniki nezazidanih in zazidanih stavbnih zemljišč ter kmetijskih zemljišč so dolžni zemljišče čistiti in vzdrževati (košnja in podobno), tako da so urejenega videza in na njih ni odpadnega materiala.

Lastniki nenaseljenih stavb (stanovanjskih hiš, vikendov, vinskih kleti, opuščenih gospodarskih poslopij), so dolžni te skupaj s pripadajočimi funkcionalnimi zemljišči redno vzdrževati in čistiti tako, da so urejenega videza in ne kvarijo zunanjšega izgleda naselja in okolice.

39. člen

Lastniki govejih, prašičjih, kokošjih in drugih kmetijskih farm so dolžni primerno urediti okolico teh farm z naravno zaveso (drevje, visoko grmičevje itd.).

Za izgradnjo novih farm je potrebno vključiti v projekt kot obvezni sestavni del tudi zunanjo ureditev farme (naravna zavesa).

Pred izdajo upravnega dovoljenja mora ustrezni organ pridobiti od pristojnega občinskega organa pridobiti ustrezno soglasje v skladu z veljavno zakonodajo.

Lastniki vseh gospodarskih poslopij, v katerih se nahajajo goveda, prašiči ali večje število drugih živali (koze, race, gosi, kokoši ...) morajo poskrbeti za primerni videz okolice teh objektov.

Pernate živali se ne smejo zadrževati na javnih površinah.

40. člen

Po čiščenju in urejanju zelenic, je lastnik dolžan odpadni material v najkrajšem možnem času odstraniti.

41. člen

Kdor namerno ali iz malomarnosti povzroči škodo na javnih površinah, ki so navedene v 2. in 3. členu tega odloka in na ostalih površinah, mora na zahtevo komunalnega redarja skupne medobčinske inšpekcije in redarstva ali pristojne osebe režijskega obrata Občine Kuzma, v najkrajšem času od nastanka škode le-to odpraviti ali pa v tem roku plačati odškodnino, ki jo določi uradni cenilec oziroma v skladu z medsebojnim dogovorom.

V nasprotnem primeru odpravi škodo po naročilu komunalnega redarja ali pristojne osebe režijskega obrata Občine Kuzma in na stroške povzročitelja, pooblaščen izvajalec.

V. VZDRŽEVANJE OTROŠKIH IGRIŠČ

42. člen

Lastniki so dolžni vzdrževati otroška igrišča.

Vzdrževanje otroških igrišč po tem odloku obsega:

- vzdrževanje in obnavljanje naprav (gugalnice, tobogani ipd.) in
- vzdrževanje in obnavljanje ograj, klopi in druge opreme.

43. člen

Otroško igrišče je vizualno ločeno od ostalega prostora. Praviloma se ne uporablja za to ločitev žičnata ograja.

44. člen

Prepovedano je vodenje psov, mačk in ostalih domačih živali na otroška igrišča, pokopališča in v druge javne objekte ter na ostale javne površine.

VI. NADZOR

45. člen

Nadzor nad izvajanjem tega odloka opravlja pristojna medobčinska inšpekcijska služba in redarstvo v okviru svojih pristojnosti.

VII. KAZENSKÉ DOLOČBE

46. člen

Z globo 1500 EUR se za prekršek kaznuje pravna oseba in samostojni podjetnik posameznik, ki ravna v nasprotju z določili tega odloka.

47. člen

Z globo 420 EUR se kaznuje odgovorna oseba pravne osebe, ki ravna v nasprotju z določili tega odloka.

48. člen

Z globo 210 EUR se kaznuje za prekršek fizična oseba, ki ravna v nasprotju z določili tega odloka.

VIII. PREHODNA IN KONČNA DOLOČBA

49. člen

Ta odlok začne veljati naslednji dan po objavi v Uradnem listu Republike Slovenije.

Št. 900-0005/2010-3

Kuzma, dne 26. avgusta 2010

Župan
Občine Kuzma
Jožef Škalič l.r.

3875. Sklep o določitvi cene programov predšolske vzgoje in plačila staršev v vrtcu pri Osnovni šola Kuzma za leto 2010

Na podlagi 30. in 31. člena Zakona o vrtcih (Uradni list RS, št. 100/05, ZVrt-UPB2 in 25/08), 3. člena Pravilnika o plačilih staršev za programe v vrtcih (Uradni list RS, št. 129/06 – UPB, 79/08 in 119/08), 22. člena Pravilnika o metodologiji za oblikovanje cen programov v vrtcih, ki izvajajo javno službo (Uradni list RS, št. 97/03, 77/05 in 120/05) in 15. člena Statuta Občine Kuzma (Uradni list RS, št. 33/07 in 52/10) je Občinski svet Občine Kuzma na 24. redni seji dne 26. avgusta 2010 sprejel

S K L E P

o določitvi cene programov predšolske vzgoje in plačila staršev v vrtcu pri Osnovni šola Kuzma za leto 2010

1.

Cena dnevnega programa v vrtcu pri Osnovni šoli Kuzma znaša mesečno po otroku od 1. 9. 2010 dalje:

- 370,28 €.

2.

Za dneve odsotnosti, ko ni zagotovljeno varstvo, se za vsak dan odsotnosti otroka, staršem odšteje odbitek celotne dnevne oskrbnine.

Za dneve odsotnosti otroka v primeru bolezni, se staršem višina plačila zniža za stroške neporabljenih živil.

Za izostanek do dveh dni, se stroški neporabljenih živil ne odbijejo.

Za izostanek do dveh dni, se stroški neporabljenih živil odbijejo le v primeru, če je otrokova odsotnost pisno napovedana najmanj dva dni pred izostankom.

3.

Če otrok zaradi bolezni ne obiskuje vrtca neprekinjeno več kot 20 zaporednih delovnih dni, se staršem za dneve odsotnosti obračuna 50% cene, ki jo plačujejo v skladu s Pravilnikom o plačilih staršev za programe v vrtcih. Znižano plačilo uveljavljajo starši s pisno izjavo o odsotnosti otroka zaradi bolezni (zdravniško potrdilo), ki jo predložijo vrtcu. Starši, ki uveljavljajo navedeno znižanje plačila, niso upravičeni do zmanjšanja plačila stroškov hrane za dneve odsotnosti iz 2. člena tega sklepa.

4.

Za neprekinjeno odsotnost otroka v vrtcu v času poletnih počitnic plačajo starši 20% stroškov oskrbnine, ki je bila staršem določena z odločbo o znižanem plačilu za program vrtca. Starši 10 dni pred nastopom odsotnosti s pisno izjavo obvestijo vzgojiteljico (izjavo dobijo v vrtcu).

5.

Z uveljavitvijo tega sklepa preneha veljati Sklep o določitvi cene programov predšolske vzgoje in plačila staršev v vrtcu pri Osnovni šoli Kuzma za leto 2010 (Uradni list RS, št. 112/09).

6.

Ta sklep začne veljati naslednji dan po objavi v Uradnem listu Republike Slovenije, uporablja pa se od 1. septembra 2010 dalje.

Št. 900-0005/2010-2

Kuzma, dne 26. avgusta 2010

Župan
Občine Kuzma
Jožef Škalič l.r.

3876. Sklep o določitvi števila otrok v vrtcu Občine Kuzma

Na podlagi 17. člena Zakona o vrtcih (Uradni list RS, št. 12/96, 44/96, 44/00, 78/03, 100/05 in 25/08), 34. člena Odredbe o normativih in kadrovskih pogojih za opravljanje dejavnosti predšolske vzgoje (Uradni list RS, št. 77/09 in 102/09) in 15. člena Statuta Občine Kuzma (Uradni list RS, št. 33/07 in 52/10) je Občinski svet Občine Kuzma na 24. redni seji dne 26. avgusta 2010 sprejel

S K L E P

o določitvi števila otrok v vrtcu Občine Kuzma

1. člen

Vrtec pri Osnovni šoli Kuzma mora pri določitvi števila otrok v oddelkih upoštevati drugi odstavek 17. člena Zakona o vrtcih tako, da se število otrok v oddelku, določeno v 34. členu Odredbe o normativih in kadrovskih pogojih za opravljanje dejavnosti predšolske vzgoje, poveča za največ dva otroka v vseh treh oddelkih v naslednjih primerih:

- če je to možno glede na število vpisanih otrok in njihovo starost,
- ko je vpis toliko povečan, da bi bila potrebna odklonitev otrok,
- zaradi racionalizacije oblikovanja oddelkov v vrtcu.

2. člen

Ta sklep začne veljati s 1. 9. 2010, objavi pa se v Uradnem listu Republike Slovenije.

Št. 900-0005/2010-6

Kuzma, dne 26. avgusta 2010

Župan
Občine Kuzma
Jožef Škalič l.r.

3877. Sklep o manjši notranji igralni površini od 3 m² v enoti vrtca pri OŠ Kuzma

Na podlagi 10. člena Pravilnika o spremembah in dopolnitvah Pravilnika o normativih in minimalnih tehničnih pogojih za prostor in opremo vrtca (Uradni list RS, št. 47/10) in 15. člena Statuta Občine Kuzma (Uradni list RS, št. 33/07 in 52/10) je Občinski svet Občine Kuzma na 24. redni seji dne 26. avgusta 2010 sprejel

S K L E P

o manjši notranji igralni površini od 3 m² v enoti vrtca pri OŠ Kuzma

1. člen

VVE pri OŠ Kuzma, zaradi zagotovitve notranje igralne površine (najmanj 3 m² na otroka), določene v Pravilniku o normativih in minimalnih tehničnih pogojih za prostor in opremo vrtca, ne bi mogel sprejeti vseh vpisanih otrok, zato Občina Kuzma, kot ustanoviteljica vrtca izvaja aktivnosti za pridobitev dodatnih prostorov v OŠ Kuzma.

2. člen

Ker dosledno zagotavljanje notranje igralne površine (najmanj 3 m² na otroka), določene v Pravilniku o normativih in minimalnih tehničnih pogojih za prostor in opremo vrtca, ne bi omogočilo sprejema vseh vpisanih otrok v vrtec, soglašamo z manjšo notranjo igralno površino od 3 m² na otroka v enoti vrtca pri OŠ Kuzma, do 31. 8. 2011, in sicer:

- 3 m² notranje igralne površine na otroke do tretjega leta starosti,
- 1,75 m² notranje igralne površine na otroka od tretjega leta starosti do vstopa v šolo.

3. člen

Ta sklep se objavi v Uradnem listu Republike Slovenije, veljati pa začne z dnem soglasja ministra, pristojnega za področje predšolske vzgoje.

Št. 900-0005/2010-8

Kuzma, dne 26. avgusta 2010

Župan
Občine Kuzma
Jožef Škalič l.r.

3878. Sklep o določitvi najmanjšega števila otrok v VVE pri OŠ Kuzma

Na podlagi tretjega odstavka 34. člena Pravilnika o normativih in kadrovskih pogojih za opravljanje dejavnosti predšolske vzgoje (Uradni list RS, št. 75/05, 82/05, 76/08, 77/09, 79/09 – popr. in 102/09) in 15. člena Statuta Občine Kuzma (Uradni list RS, št. 33/07 in 52/10) je Občinski svet Občine Kuzma na 24. redni seji dne 26. avgusta 2010 sprejel

S K L E P**o določitvi najmanjšega števila otrok v VVE pri OŠ Kuzma**

1. člen

Lokalna skupnost, kot ustanoviteljica VVE pri OŠ Kuzma, določa najmanjše število otrok, ko je vrtec dolžan začeti oziroma končati poslovalni čas vrtca:

– najmanjše število otrok, ko je vrtec dolžan začeti oziroma končati poslovalni čas vrtca znaša 5 otrok.

2. člen

Ta sklep začne veljati takoj.

Št. 900-0005/2010-7

Kuzma, dne 26. avgusta 2010

Župan
Občine Kuzma
Jožef Škalič i.r.

LJUBNO**3879. Sklep o izvemu zemljišča iz statusa grajenega javnega dobra**

Na podlagi 29. člena Zakona o lokalni samoupravi (Uradni list RS, št. 94/07 – UPB2, 27/08 Odl. US: Up-2925/07-15, U-I-21/07-18, 76/08, 100/08) in 17. člena Statuta Občine Ljubno (Uradni list RS, št. 33/07) je Občinski svet Občine Ljubno na 27. redni seji dne 8. 7. 2010 sprejel naslednji

S K L E P

I.

S tem sklepom se ukine status javnega dobra na zemljišču s parc. št. 434 – pot v izmeri 369 m², k.o. Ljubno, vpisani pri ZKV št. 201, k.o. Ljubno.

II.

Zemljišče s parc. št. 434, k.o. Ljubno preneha status javnega dobra. Parc. št. 434 se odpiše od vl. št. 201 k.o. Ljubno in se vpiše v nov vložek št. ____ iste k.o., kjer se vknjiži lastninska pravica na ime Občina Ljubno, Cesta v Rastke 12, 3333 Ljubno ob Savinji, matična št. 5883733.

Ta sklep se objavi v Uradnem listu Republike Slovenije in začne veljati z dnem objave.

Št. 007-10/2010

Ljubno, dne 8. julija 2010

Županja
Občine Ljubno
Anka Rakun i.r.

LOG - DRAGOMER**3880. Sklep o začetku priprave občinskega podrobnega prostorskega načrta za poslovno proizvodno cono Log**

Na podlagi 57. in 98. člena Zakona o prostorskem načrtovanju – ZPNačrt (Uradni list RS, št. 33/07, 70/08 – ZVO-1B in 108/09) in 7. člena Statuta Občine Log - Dragomer (Uradni list RS, št. 33/07) je župan Občine Log - Dragomer sprejel

S K L E P**o začetku priprave občinskega podrobnega prostorskega načrta za poslovno proizvodno cono Log**

I. Uvod

Z dnem 28. 4. 2007 je pričel veljati Zakon o prostorskem načrtovanju. Občinski lokacijski načrt, ki je bil pričet skladno z Zakonom o urejanju prostora ZUreP-1 (Uradni list RS, št. 110/02, 8/03 – popravek), se nadaljuje skladno z 98. členom ZPNačrt (Uradni list RS, št. 33/07, 70/08 – ZVO-1B in 108/09). Ker v postopku še ni bila izvedena javna razgrnitev akta, se bo postopek sprejemanja nadaljeval v skladu z ZPNačrt, kot postopek sprejemanja Občinskega podrobnejšega prostorskega načrta – v nadaljevanju OPPN.

V skladu z ZUreP-1 so bile do sedaj v postopku priprave izvedene naslednje aktivnosti:

– sprejet in objavljen je bil Program priprave (Uradni list RS, št. 123/06, Uradne objave Naš časopis št. 333, 18. december 2006);

– izvedena je bila 1. prostorska konferenca;

– pridobljene so bile smernice nosilcev urejanja prostora za OLN;

– pridobljena je bila Odločba ministrstva za okolje in prostor, da postopek celovite presoje vpliva na okolje ni potreben.

Na podlagi navedenih uradnih dejanj je postopek priprave OPPN v fazi priprave dopolnjenega osnutka za javno razgrnitev in javno obravnavo.

S tem sklepom se podrobneje opredelijo vsebina in obseg izdelave OPPN, oceni stanje, razlogi in ugotovi pravna podlaga; opredelijo se postopek, predmet in programska izhodišča ter okvirno območje OPPN. Določi se nosilce urejanja prostora ter druge udeležence, ki bodo sodelovali pri pripravi OPPN, seznam potrebnih strokovnih podlag, navedbo in način pridobitve geodetskih podlag, način pridobitve strokovnih rešitev, roke za pripravo ter obveznosti v zvezi s financiranjem.

OPPN mora biti izdelan v skladu s Pravilnikom o vsebini, obliki in načinu priprave občinskega podrobnega prostorskega načrta (Uradni list RS, št. 99/07).

II. Ocena stanja, razlogi in pravna podlaga za pripravo občinskega lokacijskega načrta

Po uveljavitvi zadnjih sprememb in dopolnitev Prostorskih sestavin dolgoročnega plana Občine Vrhnika za obdobje 1986–2000 in srednjeročnega družbenega plana Občine Vrhnika za obdobje 1986–1990 (Uradne objave Naš časopis, št. 4/87, 13/88, Uradni list RS, št. 21/90, 41/94, 50/94, 63/96, 70/96, 73/97, 76/98, 69/99, Uradne objave Naš časopis, št. 272/01, 277/01, 304/04) v letu 2004 je obravnavano območje na Logu postalo stavbno zemljišče za proizvodno, obrtno in servisno dejavnost.

Obravnavano območje se nahaja v novonastali občini Log - Dragomer, in sicer v vmesnem pasu med avtocesto Ljubljana–Postojna in regionalno cesto RII-409 Ljubljana–Vrhnika, severozahodno od cestninske postaje Log.

Ožji vmesni pas med cono in regionalno cesto je pozidan s prostostoječimi stanovanjskimi in gospodarskimi objekti. V pasu sta tudi obstoječi kmetiji (Keršmanc, na površini cca 0,43 ha in Kozjek, na površini cca 0,77 ha), katerih obdelovalne površine segajo v samo cono in se ohranjajo. V cono trenutno obratuje Mizarstvo Novak, na površini cca 0,59 ha, vse ostale površine so še nezazidane.

Razlog za pripravo in izdelavo OPPN je pobuda št. 3505-9/2006 z dne 19. 1. 2006, ki jo je Občini Vrhnika podal pobudnik Emonaprojekt, d.o.o., Tržaška cesta 202, Ljubljana v imenu naslednje skupine investorjev in lastnikov zemljišč:

1. GM Invest, d.o.o., Ljubljanska cesta 87, 3000 Celje, ki ga zastopa direktor Gorazd Lukman

2. Kozjek Franci, Loška cesta 9, 1358 Log pri Brezovici

3. Kozjek Irena, Vrhovčeva cesta 52, 1358 Log pri Brezovici

4. Kozjek Rafael, Cesta OF 1, 1358 Log pri Brezovici
5. Kranjec Filip, Požarnice 42, 1351 Brezovica
6. Pajk Jadranka, Loška cesta 5, 1358 Log pri Brezovici
7. Pleško Miha, Loška cesta 15, 1358 Log pri Brezovici
8. PROFIN TRADE, d.o.o., cesta na Brdo 85, 1000 Ljubljana, ki ga zastopa Niko Dobrovoljc
9. Remškar Marko, Loška cesta 26, 1358 Log pri Brezovici
10. Rus Franci, Barjanska cesta 2, 1358 Log pri Brezovici
11. Saksida Irena, Loška cesta 17, 1358 Log pri Brezovici
12. SPATULA, d.o.o., Dunajska cesta 158, 1000 Ljubljana
13. Stržinar Antonija, Voljčeva cesta 13, 1360 Vrhnika
14. ZADRUGA NOVAKI, d.o.o., ki jo zastopa direktor Robert Novak, Loška cesta 13, 1358 Log pri Brezovici.

Pobuda je bila obravnavana in sprejeta na 25. seji Odbora za urejanje prostora ter varstvo naravne in kulturne dediščine Občinskega sveta Občine Vrhnika, ki je bila 1. 3. 2006.

Z občinskim podrobnim prostorskim načrtom se podrobneje načrtuje umestitev načrtovane ureditve v prostor z vso potrebno uskladitvijo prometne, energetske, komunalne in druge infrastrukture, s prikazom vplivov in povezav prostorske ureditve s sosednjimi območji, z rešitvami in ukrepi za varstvo okolja, ohranjanje narave, varstvo kulturne dediščine in trajnostno rabo naravnih dobrin ter z rešitvami in ukrepi za obrambo in za varstvo pred naravnimi in drugimi nesrečami.

Prostorska ureditev je utemeljena, ker je gradnja poslovno proizvodnih objektov predvidena na območju stavbnih zemljišč za proizvodno, obrtno in servisno dejavnost, za katerega je določena izdelava občinskega lokacijskega načrta.

Priprava OPPN za poslovno proizvodno cono Log je utemeljena v Dolgoročnem in srednjeročnem družbenem planu Občine Vrhnika za obdobje 1986–1990 in 1986–2000, ki se na podlagi 125. člena Statuta Občine Log - Dragomer (Uradni list RS, št. 33/07) uporabljajo tudi v Občini Log - Dragomer.

Na podlagi 40. do 49. člena Zakona o varstvu okolja (Uradni list RS, št. 41/04) je Občina Vrhnika z obvestilom o nameri izdelave občinskega lokacijskega načrta za poslovno proizvodno cono Log, št. 5/06-3505-9/2006) z dne 22. 6. 2006, zaprosila Ministrstvo za okolje in prostor za izdajo odločbe. Ministrstvo za okolje in prostor je z Odločbo št. 35409-182/2006 z dne 8. 8. 2006 ugotovilo, da občinski lokacijski načrt ne bo pomembno vplival na okolje, zato presoja vplivov na okolje ni potrebna.

III. Predmet in programska izhodišča ter okvirno ureditveno območje OPPN

Predmet prostorskega akta so vse prostorske ureditve, vezane na izgradnjo proizvodnih, trgovskih, poslovnih in skladiščnih ter poslovno stanovanjskih objektov.

Okvirno ureditveno območje:

Ureditveno območje občinskega lokacijskega načrta je omejeno z regionalno cesto Ljubljana–Vrhnika na severu in vzhodu, z avtocesto Ljubljana–Postojna na jugu in vzhodu ter s parcelo 1563/1, k. o. Log, na zahodu.

Skupna površina območja znaša približno 9,83 ha.

Določitev prostorskih ukrepov na območju OPPN ni predvidena.

Obvezna sestavina prilog OPPN je tudi program opremljanja zemljišč za gradnjo. Program opremljanja se sprejme kot sestavni del odloka o OPPN. Program opremljanja oziroma njegove dopolnitve pripravi pristojni organ občinske uprave. Sredstva za njegovo pripravo zagotovi naročnik prostorskega akta.

Občinski podrobni prostorski načrt lahko določi tudi obveznost sklenitve pogodbe o opremljanju med investitorjem in občino.

IV. Nosilci nalog in njihove obveznosti pri financiranju priprave OPPN

Postopek OPPN vodi Občina Log - Dragomer, Na Grivi 5, 1358 Log pri Brezovici, ki po potrebi zagotovi sredstva za morebitno revizijo izvedbenega prostorskega akta in drugih dokumentov.

Naročniki strokovnih podlag iz VI.2. točke tega sklepa in OPPN ter investitorji načrtovanih prostorskih ureditev so:

1. GM Invest, d.o.o., Ljubljanska cesta 87, 3000 Celje
2. Kozjek Franci, Loška cesta 9, 1358 Log pri Brezovici
3. Kozjek Irena, Vrhovčeva cesta 52, 1358 Log pri Brezovici
4. Kozjek Rafael, Cesta OF 1, 1358 Log pri Brezovici
5. Kranjec Filip, Požarnice 42, 1351 Brezovica
6. Pajk Jadranka, Loška cesta 5, 1358 Log pri Brezovici
7. Pleško Miha, Loška cesta 15, 1358 Log pri Brezovici
8. Remškar Marko, Loška cesta 26, 1358 Log pri Brezovici
9. Koprivec Janez, Brezje 1, 1356 Dobrova
10. MODULING, d.o.o., Dunajska cesta 158, 1000 Ljubljana
11. TECA, d.o.o., Cesta Ljubljanske brigade 9, 1000 Ljubljana
12. Zadruga Novaki, z.o.o., Loška cesta 13, 1358 Log pri Brezovici

(v nadaljnjem besedilu: naročnik), ki zagotovijo vsa sredstva za izdelavo strokovnih podlag, geodetskega načrta ter OPPN.

Izdelovalec občinskega podrobnega prostorskega načrta, ki izpolnjuje pogoje, določene v ZPNačrt, je po izboru naročnika Primis Vrhnika, d.o.o., Tržaška cesta 23, 1360 Vrhnika (v nadaljnjem besedilu: načrtovalec).

V. Nosilci urejanja prostora in drugi udeleženci

Državni organi oziroma organi lokalnih skupnosti ter nosilci javnih pooblastil, ki v skladu z ZPNačrt predstavljajo nosilce urejanja prostora, in ki v konkretnem postopku priprave OPPN odločajo o zadevah urejanja prostora, so:

1. Ministrstvo za obrambo, Inšpektorat RS za varstvo pred naravnimi in drugimi nesrečami, Urad glavnega inšpektorja, Kardeljeva ploščad 21, 1000 Ljubljana
2. Ministrstvo za obrambo, Uprava RS za zaščito in reševanje, Kardeljeva ploščad 21, 1000 Ljubljana
3. Ministrstvo za obrambo, Inšpektorat RS za obrambo, Kardeljeva ploščad 25, 1000 Ljubljana
4. Ministrstvo za obrambo, Urad za obrambne zadeve, Sektor za civilno obrambo, Kardeljeva ploščad 25, 1000 Ljubljana
5. Ministrstvo za okolje in prostor, Agencija RS za okolje – Sektor za varstvo okolja, Vojkova cesta 1b, 1000 Ljubljana
6. Ministrstvo za okolje in prostor, Agencija RS za okolje – Sektor za upravljanje z vodami, Vojkova cesta 1b, 1000 Ljubljana
7. Ministrstvo za okolje in prostor, Agencija RS za okolje – Sektor za ohranjanje narave, Vojkova cesta 1b, 1000 Ljubljana
8. Ministrstvo za gospodarstvo, Direktorat za energijo, Dunajska cesta 48, 1000 Ljubljana
9. Ministrstvo za promet, Direktorat za ceste, Langusova 4, 1000 Ljubljana
10. DARS, Družba za avtoceste v Republiki Sloveniji, d.d., Dunajska 7, 1000 Ljubljana
11. Ministrstvo za promet, Direkcija RS za ceste, Sektor za planiranje, Tržaška cesta 19, 1000 Ljubljana
12. Javna agencija za železniški promet RS, Kopitarjeva 5, 2000 Maribor
13. Zavod RS za varstvo narave, Kersnikova 3, 1000 Ljubljana
14. Zavod za varstvo kulturne dediščine Slovenije, Območna enota Ljubljana, Tržaška cesta 4, 1000 Ljubljana
15. ELES – Elektro Slovenije, d.o.o., Hajdrihova ulica 2, 1000 Ljubljana
16. Elektro Ljubljana, d.d., DE Ljubljana okolica, Slovenska cesta 58, 1516 Ljubljana

17. Telekom Slovenije, d.d., Cigaletova ulica 15, 1000 Ljubljana

18. Komunalno podjetje Vrhnika, d.d., Pot na Tojnice 40, 1360 Vrhnika

19. Občina Log - Dragomer, Na Grivi 5, Dragomer, 1358 Log pri Brezovici

20. drugi organi in organizacije, za katere se v postopku priprave državnega lokacijskega načrta izkaže, da rešitve posegajo v njihovo delovno področje.

Če se v postopku priprave ugotovi, da je potrebno vključiti tudi druge nosilce urejanja prostora, ki niso naštetih v prvem odstavku te točke, se njihove smernice pridobijo v postopku.

Navedeni nosilci urejanja prostora so na vlogo občine v 30 dneh po prejemu podali smernice za pripravo OLN. Nosilci, ki v zakonitem roku smernic niso podali, so bili k temu ponovno pozvani. V primeru molka nosilca urejanja prostora, smo šteli, da nima smernic, ki bi jih bilo potrebno upoštevati.

Na predlog OPPN morajo nosilci urejanja prostora v 30 dneh po prejemu vloge izdati ali utemeljeno zavrniti izdajo mnenja, sicer se šteje, da je mnenje dano.

VI. Strokovne podlage

Pri izdelavi strokovnih podlag in OPPN je potrebno upoštevati vse predhodno izdelane strokovne podlage in vsa druga gradiva, relevantna za izdelavo naloge s področja prostorskega razvoja, varstva okolja, ohranjanja narave in varstva kulturne dediščine.

VI.1. Obstoječe strokovne podlage:

– Strokovne podlage s področja varstva naravne dediščine za spremembe in dopolnitve prostorskih sestavin dolgoročnega plana Občine Vrhnika, Ljubljanski regionalni zavod za varstvo naravne in kulturne dediščine, Ljubljana, marec 2000

– Strokovne podlage s področja varstva kulturne dediščine za spremembe in dopolnitve prostorskih sestavin dolgoročnega plana Občine Vrhnika, Ljubljanski regionalni zavod za varstvo naravne in kulturne dediščine, Ljubljana, marec 2000

– Kataster komunalne infrastrukture.

VI.2. V postopku izdelave občinskega lokacijskega načrta se izdelajo naslednje strokovne podlage:

– geodetski načrt;
– podatki zemljiškega katastra in stavb;
– podatki iz zemljiške knjige;
– ovrednotenje obstoječega stanja kot izhodišče;
– idejne zasnove: idejna zasnova objektov in naprav; idejna zasnova prometne ureditve z navezavo na javno cesto; idejne zasnove energetske, komunalne, vodne in druge gospodarske infrastrukture, kot nova ali prenovljena infrastruktura;
– idejna zasnova rešitev in ukrepov za obrambo ter varstvo pred naravnimi in drugimi nesrečami.

Idejne zasnove se izdelajo v skladu s predpisi, ki določajo vsebino projektne dokumentacije (Pravilnik o projektni in tehnični dokumentaciji (Uradni list RS, št. 66/04 in 54/05).

Če bo potrebno, je investitor v postopku izdelave predloga OPPN dolžan zagotoviti izdelavo dodatnih strokovnih podlag, ki niso našteje v tem sklepu.

Pri izdelavi strokovnih podlag in OPPN se uporabijo:

– podatki o gospodarski javni infrastrukturi iz zbirnega katastra gospodarske javne infrastrukture,
– podatki o pravnih režimih iz zbirke pravnih režimov in drugih uradnih evidenc,
– topografski in katastrski ter drugi geodetski podatki iz uradnih evidenc,
– drugi podatki nosilcev urejanja prostora.

Pri pripravi predloga OPPN je treba v čim večji meri upoštevati pisna mnenja in pripombe javnosti, dana na predlagano načrtovano prostorsko ureditev.

VI.3. Način pridobitve geodetskih podlag

Podlaga za izdelavo predloga OPPN je geodetski načrt, izdelan v skladu s Pravilnikom o geodetskem načrtu (Uradni list RS, št. 40/04). Predlog OPPN mora vsebovati tudi podatke o lastnikih in imetnikih drugih stvarnih pravic na zemljiških in nepremičninah.

Geodetske podlage za izdelavo OPPN v digitalni in analogni obliki preskrbi naročnik.

VII. Postopek in roki za pripravo OPPN

A) ŽE OPRAVLJENI DELI POSTOPKA

VII.1. Pridobitev pogojev in usmeritev za načrtovanje

– Načrtovalec je zagotovil gradivo za pridobitev smernic (situativni prikaz prostorske ureditve s tehničnim poročilom);

– načrtovalec je pridobil smernice za načrtovanje s strani nosilcev urejanja prostora iz V. točke tega sklepa, ki dajejo pogoje in usmeritve;

– nosilci urejanja prostora so podali pogoje in usmeritve v 30 dneh po prejemu poziva ali na ponovni poziv;

– nosilci urejanja prostora so v tem roku posredovali tudi strokovne podlage, s katerimi razpolagajo in se nanašajo na območje urejanja ali so predmet načrtovanja;

– načrtovalec je pregledal pogoje in usmeritve in jih analiziral. Ob upoštevanju te analize in drugih izdelanih analiz izdelal usmeritve za načrtovanje prostorske ureditve;

– načrtovalec in naročnik sta potrdila usmeritve za načrtovanje prostorske ureditve.

B) DELI POSTOPKA, KI SLEDIJO

VII.2. Izdelava dopolnjenega osnutka občinskega podrobnega prostorskega načrta

– Na podlagi usmeritev se izdelajo strokovne podlage iz VI.2. točke tega sklepa

– načrtovalec po prevzemu vseh strokovnih podlag in v skladu z usmeritvami za načrtovanje prostorske ureditve izdelal dopolnjeni osnutek OPPN.

VII.3. Javna razgrnitev in javna obravnava

– Župan z javnim naznanilom odredi javno razgrnitev dopolnjenega osnutka OPPN na Občini Log - Dragomer;

– javna razgrnitev traja najmanj 30 dni;

– načrtovalec obvesti lastnike nepremičnin na območju OPPN o kraju in času javne razgrnitve in javne obravnave pisno ali pa z javnim naznanilom;

– načrtovalec obvesti javnost o kraju in času javne razgrnitve in javne obravnave z objavo javnega naznanila na krajevno običajen način najmanj en teden pred začetkom javne razgrnitve;

– načrtovalec v času javne razgrnitve organizira javno obravnavo;

– načrtovalec v času javne razgrnitve evidentira vse pisne in ustne pripombe in predloge organov, organizacij in posameznikov;

– načrtovalec v sodelovanju z načrtovalcem in naročnikom prouči pripombe in predloge;

– načrtovalec in načrtovalec pripravita predlog stališč glede njihovega upoštevanja;

– načrtovalec s pripombami in predlogi ter predlogom stališč seznaniti tudi tiste nosilce urejanja prostora, na katerih delovno področje bi se predlagane spremembe lahko nanašale ter pridobi njihovo predhodno mnenje;

– načrtovalec pisno seznaniti lastnike nepremičnin na območju OPPN s stališči do njihovih pripomb in predlogov;

– načrtovalec odloči o upoštevanju pripomb in predlogov.

VII.4. Izdelava predloga OPPN in pridobitev mnenj

– Naročnik zagotovi izdelavo potrebnih dopolnjenih strokovnih podlag po sprejemu odločitve o upoštevanju pripomb in predlogov;

– načrtovalec izdelal predlog OPPN po prevzemu vseh morebitnih dopolnjenih strokovnih podlag in ga posreduje pripravljavcu za pridobitev mnenj;

– naročnik zagotovi gradivo za pridobitev mnenj;

– načrtovalec pridobi mnenja nosilcev urejanja prostora iz V. točke tega sklepa k predlogu OPPN;

– nosilci urejanja prostora podajo mnenje v 30 dneh po prejemu poziva;

– načrtovalec v času pridobivanja mnenj po potrebi zagotovi recenzijo predloga OPPN;

– načrtovalec posreduje naročniku mnenja nosilcev urejanja prostora in recenzijo z namenom, da načrtovalec izdelava usklajen predlog OPPN.

VII.5. Obravnava na občinskem svetu in sprejem OPPN

– Načrtovalec izdelava usklajeni predlog OPPN in gradivo za obravnavo na občinskem svetu;

– načrtovalec pripravi gradivo za obravnavo in sprejem OPPN;

– Občinski svet Občine Log - Dragomer sprejme OPPN z odlokom;

– odlok se objavi v Uradnem listu Republike Slovenije.

VII.6. Roki za pripravo in sprejem OPPN

– izdelava gradiva za pridobitev smernic – izdelano;

– pridobitev smernic – pridobljene;

– analiza smernic in izdelava usmeritev za načrtovanje

– izdelano;

– izdelava strokovnih podlag – izdelano;

– izdelava dopolnjenega osnutka OPPN za javno razgrnitev – predvidoma 15. 9. 2010;

– javna razgrnitev – predvidoma 1. 10.– 31. 10. 2010;

– javna obravnava – predvidoma 13. 10. 2010;

– sprejem stališč do pripomb – predvidoma 4. 11. 2010;

– izdelava predloga OPPN – predvidoma 25. 11. 2010;

– pridobitev mnenj nosilcev urejanja prostora – predvidoma 27. 12. 2010;

– izdelava usklajenega predloga OPPN in gradiva za obravnavo na občinskem svetu – predvidoma 21. 1. 2011;

– Obravnava na občinskem svetu – predvidoma februar 2011.

VIII. Objava in začetek veljavnosti sklepa

Ta sklep začne veljati takoj po sprejemu in se objavi v Uradnem listu Republike Slovenije. Sklep se objavi tudi na svetovnem spletu ter pošlje pristojnemu ministrstvu.

Št. 3505-1/2007

Dragomer, dne 20. avgusta 2010

Župan

Občine Log - Dragomer

Mladen Sumina i.r.

3881. Sklep o začetku priprave občinskega podrobnega prostorskega načrta za ureditev potoka Snežak

Na podlagi 57. člena Zakona o prostorskem načrtovanju – ZPNačrt (Uradni list RS, št. 33/07, 70/08 – ZVO-1B in 108/09) in 7. člena Statuta Občine Log - Dragomer (Uradni list RS, št. 33/07) je župan Občine Log - Dragomer sprejel

S K L E P

o začetku priprave občinskega podrobnega prostorskega načrta za ureditev potoka Snežak

1. člen

(razlog za pripravo OPPN)

(1) Pobuda za pripravo in sprejem občinskega podrobnega prostorskega načrta za ureditev potoka Snežak (v nadaljnjem besedilu: OPPN) je podala Občina Log - Dragomer, Na Grivi 5, Dragomer, p. p. 09, 1358 Log pri Brezovici.

(2) Pobuda je bila podana z namenom, da se v naselju Dragomer zagotovi ustrezna vodnogospodarska, geodetska in zemljiškopravna ureditev potoka Snežak in s tem ustrezna poplavna varnost območja.

2. člen

(območje OPPN)

(1) Območje OPPN je struga potoka Snežak v naselju Dragomer.

(2) Predlagana prostorska ureditev obsega zemljišča s parc. št. 2092/0, 2033/1, 213/6, 215/5, 2023/9, 213/5, 657/5, 657/4, 659/9, 659/2, 659/15, 659/2, 659/5, 659/3, 658/8, 659/7, 660/1, 2022/10, 728/8, 728/9, 728/10, 728/11, 728/12, 2022/9, 2022/8, 2012/10, 735/3, 2012/9, 2012/4, 2012/8, 723/9, 717/7, 752/8, 752/9, 752/7, 752/5, 752/4, 752/3, 753/18, 752/11, 752/12, 752/13, 758/4, 758/9, 758/8, 2013/1, 762/2, 1150/0, 1149/16, 1149/5, 1149/2, 1149/6, 2012/3, 1149/4, 1149/19, 1149/22, 1149/15, vse k.o. Log.

(3) Območje OPPN se na zahteve iz strokovnih podlag naknadno lahko razširi na zemljišča dodatnih parcel.

3. člen

(način pridobitve strokovnih rešitev)

(1) Strokovne rešitve za OPPN pripravi izbrani načrtovalec.

(2) Strokovne rešitve se pripravijo na podlagi:

– 1 prostorskih sestavin planskih aktov občine: Dolgoročni plan Občine Vrhnika za obdobje 1986–2000 in Srednjeročni družbeni plan Občine Vrhnika za obdobje 1986–1990 (Uradne objave Naš časopis, št. 4/87, 13/88, Uradni list RS, št. 21/90, 41/94, 50/94, 63/96, 70/96, 73/97, 76/98, 69/99, Uradne objave Naš časopis, 272/01, 277/01, 304/04, 319/05),

– 2 prostorskih ureditvenih pogojev: Odlok o splošnih merilih in pogojih prostorskih ureditvenih pogojev za Občino Vrhnika (Uradni list RS, št. 6/99, Naš časopis, št. 292/03),

– 3 prostorskih ureditvenih pogojev: Odlok o prostorsko ureditvenih pogojih za plansko celoto L3 – Dragomer (Uradni list RS, št. 10/95, 38/00, 54/09 – obvezna razlaga, 80/09),

– Poplavne študije za Občino Log - Dragomer (Aquadata, november 2009),

– prikaza stanja prostora,

– investicijskih namer investitorja OPPN in

– smernic nosilcev urejanja prostora.

(3) Strokovna rešitev se lahko pripravi v variantah, ki se jih ovrednoti in medsebojno primerja s prostorskega, okoljskega, funkcionalnega in ekonomskega vidika.

4. člen

(roki za pripravo OPPN in njegovih posameznih faz)

Postopek priprave OPPN teče, na podlagi 57. do 61. člena ZPNačrt, v naslednjih fazah:

Faza	Okvirni rok
osnutek OPPN	oktober 2010
pridobitev smernic	november 2010 (30 dni)
pridobitev odločbe o CPVO	
dopolnitev osnutka OPPN in priprava osnutka programa opremljanja	december 2010
javno naznanilo	januar 2011, 7 dni pred začetkom javne razgrnitve
javna razgrnitev in javna obravnava	januar–februar 2011
priprava stališč do pripomb in predlogov javnosti	marec 2011
priprava predloga OPPN	
zbiranje mnenj nosilcev urejanja prostora	marec–april 2011 (30 dni)

1, 2, 3. Prostorske sestavine dolgoročnega in srednjeročnega družbenega plana in prostorski ureditveni pogoji za Občino Vrhnika se na podlagi 125. člena Statuta Občine Log - Dragomer (Uradni list RS, št. 33/07) uporabljajo tudi v Občini Log - Dragomer.

Faza	Okvirni rok
priprava usklajenega predloga OPPN in končnega programa opremljanja	maj 2011
sprejem OPPN z odlokom in objava v uradnem glasilu	maj–junij 2011

5. člen

(nosilci urejanja prostora)

Nosilci urejanja prostora, ki podajo smernice za načrtovanje prostorske ureditve iz njihove pristojnosti, so:

1. Ministrstvo za obrambo, Inšpektorat RS za varstvo pred naravnimi in drugimi nesrečami, Urad glavnega inšpektorja, Kardeljeva ploščad 21, 1000 Ljubljana
2. Ministrstvo za obrambo, Uprava RS za zaščito in reševanje, Kardeljeva ploščad 21, 1000 Ljubljana
3. Ministrstvo za obrambo, Inšpektorat RS za obrambo, Kardeljeva ploščad 25, 1000 Ljubljana
4. Ministrstvo za obrambo, Urad za obrambne zadeve, Sektor za civilno obrambo, Kardeljeva ploščad 25, 1000 Ljubljana
5. Ministrstvo za okolje in prostor, Agencija RS za okolje – Sektor za varstvo okolja, Vojkova cesta 1b, 1000 Ljubljana
6. Ministrstvo za okolje in prostor, Agencija RS za okolje – Sektor za upravljanje z vodami, Vojkova cesta 1b, 1000 Ljubljana
7. Ministrstvo za okolje in prostor, Agencija RS za okolje – Sektor za ohranjanje narave, Vojkova cesta 1b, 1000 Ljubljana
8. Ministrstvo za promet, Direktorat za ceste, Langusova 4, 1000 Ljubljana
9. DARS, Družba za avtoceste v Republiki Sloveniji, d.d., Dunajska 7, 1000 Ljubljana
10. Ministrstvo za promet, Direkcija RS za ceste, Sektor za planiranje, Tržaška cesta 19, 1000 Ljubljana
11. Javna agencija za železniški promet RS, Kopitarjeva 5, 2000 Maribor
12. Zavod RS za varstvo narave, Kersnikova 3, 1000 Ljubljana
13. Zavod za varstvo kulturne dediščine Slovenije, Območna enota Ljubljana, Tržaška cesta 4, 1000 Ljubljana
14. ELES – Elektro Slovenije, d.o.o., Hajdrihova ulica 2, 1000 Ljubljana
15. Elektro Ljubljana, d.d., DE Ljubljana okolica, Slovenska cesta 58, 1516 Ljubljana
16. Telekom Slovenije, d.d., Cigaletova ulica 15, 1000 Ljubljana
17. Komunalno podjetje Vrhnika, d.d., Pot na Tojnice 40, 1360 Vrhnika
18. Občina Log - Dragomer, Na Grivi 5, Dragomer, 1358 Log pri Brezovici
19. drugi organi in organizacije, za katere se v postopku prijave državnega lokacijskega načrta izkaže, da rešitve posegajo v njihovo delovno področje.

6. člen

(obveznosti v zvezi s financiranjem priprave OPPN)

Finančna sredstva za izdelavo strokovnih podlag, geodetskega načrta, OPPN ter za stroške smernic, mnenj in objav zagotavlja investitor OPPN Občina Log - Dragomer. Kot sestavni del odloka OPPN se sprejme tudi program opremljanja, ki ga naroči in plača Občina Log - Dragomer.

7. člen

(objava)

Ta sklep se objavi v Uradnem listu Republike Slovenije in začne veljati naslednji dan po objavi. Pošlje se tudi Ministrstvu za okolje in prostor.

Št. 3505-2/2010

Dragomer, dne 25. avgusta 2010

Župan
Občine Log - Dragomer
Mladen Sumina l.r.

PUCONCI

3882. Sklep o delni povrnitvi stroškov volilne kampanje za lokalne volitve v Občini Puconci

Na podlagi 23., 24. in 28. člena Zakona o volilni in referendumski kampanji (Uradni list RS, št. 41/07) in 16. člena Statuta Občine Puconci (Uradni list RS, št. 66/07 – UPB1 in 18/10) je Občinski svet Občine Puconci na 34. redni seji dne 19. 8. 2010 sprejel

SKLEP

o delni povrnitvi stroškov volilne kampanje za lokalne volitve v Občini Puconci

1.

S sklepom se določajo kriteriji za delno povrnitev stroškov volilne kampanje za lokalne volitve v Občini Puconci.

2.

Stroški volilne kampanje za volitve v občinski svet ne smejo preseči 0,40 EUR na posameznega volilnega upravičenca v občini.

Stroški volilne kampanje za volitve župana ne smejo preseči 0,25 EUR na posameznega volilnega upravičenca v občini. Če pride do ponovitve glasovanja, se stroški volilne kampanje za kandidata, ki na tem glasovanju kandidira, povečajo še za 0,15 EUR na posameznega volilnega upravičenca v občini.

3.

Organizatorji volilne kampanje oziroma kandidati za člane občinskega sveta, katerih listam so pripadali mandati za člane v občinskem svetu, imajo pravico do povrnitve stroškov volilne kampanje v višini 0,33 EUR za dobljen glas, pri čemer skupni znesek povrnjenih stroškov ne sme preseči zneska porabljenih sredstev, razvidnega iz poročila občinskemu svetu in računskemu sodišču.

4.

Do delne povrnitve stroškov volilne kampanje so upravičeni tudi organizatorji volilne kampanje oziroma kandidati za župana, za katere je glasovalo najmanj 10% od skupnega števila volilnih upravičencev, ki so glasovali, in sicer 0,25 EUR za vsak dobljeni glas. Če se glasovanje ponovi, sta kandidata, ki kandidirata na ponovnem glasovanju, upravičena do povrnitve stroškov v višini 0,12 EUR za dobljen glas le na podlagi dobljenih glasov na ponovnem glasovanju.

5.

Organizatorju volilne kampanje oziroma kandidatu za volitve v občinski svet ali za volitve župana se na njegovo zahtevo povrnejo stroški volilne kampanje iz proračuna Občine Puconci v roku 30 dni po predložitvi poročila občinskemu svetu in računskemu sodišču.

6.

Ta sklep začne veljati naslednji dan po objavi v Uradnem listu Republike Slovenije.

7.

Z začetkom veljavnosti tega sklepa preneha veljati Sklep o delni povrnitvi stroškov volilne kampanje za lokalne volitve v Občini Puconci (Uradni list RS, št. 92/02).

Št. 007-0038/2010

Puconci, dne 19. avgusta 2010

Župan
Občine Puconci
Ludvik Novak l.r.

3883. Sklep o financiranju političnih strank v Občini Puconci

Na podlagi 26. člena Zakona o političnih strankah (Uradni list RS, št. 62/94, 13/98 Odl. US: U-I-301/96, 24/99 Odl. US: U-I-367/96, 70/00, 52/01 Odl. US: U-I-372/98-10, 52/01, 94/02 Odl. US: U-I-223/00-22, 69/05, 103/07) in 16. člena Statuta Občine Puconci (Uradni list RS, št. 66/07 – UPB1 in 18/10) je Občinski svet Občine Puconci na 34. redni seji z dne 19. 8. 2010 sprejel

S K L E P**o financiranju političnih strank v Občini Puconci**

1. člen

Političnim strankam, ki so kandidirale kandidate oziroma kandidatke na zadnjih volitvah za Občinski svet Občine Puconci, se dodelijo sredstva iz občinskega proračuna sorazmerno številu volivcev, ki jih je dobila posamezna politična stranka na volitvah. Stranka pridobi sredstva iz proračuna občine, če je dobila najmanj 50% glasov potrebnih za izvolitev enega člana občinskega sveta.

2. člen

Višina sredstev, ki se namenijo za financiranje političnih strank, se določi v proračunu občine za tekoče proračunsko leto in znaša 0,25 EUR mesečno za dobljen glas na volitvah za člane Občinskega sveta Občine Puconci.

3. člen

Sredstva se političnim strankam nakazujejo štirikrat letno, in sicer ob koncu vsakega četrtletja na njihove račune.

4. člen

Z uveljavitvijo tega sklepa preneha veljati Sklep o načinu financiranja politične stranke v Občini Puconci. (Uradni list RS, št. 100/03).

5. člen

Ta sklep začne veljati petnajsti dan po objavi v Uradnem listu Republike Slovenije.

Št. 007-0039/2010

Puconci, dne 19. avgusta 2010

Župan
Občine Puconci
Ludvik Novak l.r.

3884. Sklep o razrešitvi in imenovanju članov Volilne komisije Občine Puconci

Na podlagi 35. in 38. člena Zakona o lokalnih volitvah (Uradni list RS, št. 94/07 – UPB3 in 45/08) in 16. člena Statuta Občine Puconci (Uradni list RS, št. 66/07 – UPB1 in 18/10) je Občinski svet Občine Puconci na 2. dopisni seji dne 13. 8. 2010 in na 34. redni seji dne 19. 8. 2010 sprejel

S K L E P**o razrešitvi in imenovanju članov Volilne komisije Občine Puconci**

1.

S funkcije člana Volilne komisije Občine Puconci se razreši Zoran Zorković, stanujoč Sveti Jurij 11 e, 9262 Rogašovci.

2.

Namesto člana Zorković Zorana, se v Volilno komisijo Občine Puconci imenuje Mihaela Žilavec, roj. 8. 9. 1981, stanujoča Vadarci 112 a, 9265 Bodonci.

3.

Ta sklep se objavi v Uradnem listu Republike Slovenije in začne veljati naslednji dan po objavi.

Št. 012-005/2007

Puconci, dne 19. avgusta 2010

Župan
Občine Puconci
Ludvik Novak l.r.

3885. Sklep o določitvi ekonomske cene Vrtca pri OŠ Puconci

Na podlagi 30. in 31. člena Zakona o vrtcih (Uradni list RS, št. 100/05 – UPB2, 25/08, 36/10), 3. člena Pravilnika o plačilih staršev za programe v vrtcih (Uradni list RS, št. 129/06, 79/08, 119/08, 102/09), 22. člena Pravilnika o metodologiji za oblikovanje cen programov v vrtcih, ki izvajajo javno službo (Uradni list RS, št. 97/03, 77/05, 120/05) in 16. člena Statuta Občine Puconci (Uradni list RS, št. 66/07 – UPB1, 18/10) je Občinski svet Občine Puconci na 34. redni seji dne 19. 8. 2010 sprejel

S K L E P**o določitvi ekonomske cene Vrtca pri OŠ Puconci**

1. člen

Ekonomska cena Vrtca pri Osnovni šoli Puconci znaša 391,07 EUR.

2. člen

Kot osnova za določitev plačila staršev v skladu s Pravilnikom o plačilih staršev za programe v vrtcih se določi cena v višini 350,82 EUR. Razlika cene v višini 40,25 EUR do polne ekonomske cene 391,07, se krije iz Proračuna Občine Puconci.

Dodatno znižanje ne velja za drugega in nadaljnje otroke, katerih sredstva v višini z odločbo določenega plačila za starše zagotavlja država iz svojega proračuna.

3. člen

Občina Puconci bo kot ustanoviteljica zavoda zagotavljala tudi finančna sredstva izven cen programov za zaposlene delavce po potrjeni sistemizaciji, s katerimi se presegajo predpisani normativi ter druge nujne stroške v skladu z 8. členom Pravilnika o metodologiji za oblikovanje cen programov v vrtcih, ki izvajajo javno službo.

Občina Puconci v primeru potreb, zagotavlja tudi sredstva za spremljevalce gibalno oviranih otrok.

4. člen

Starši otrok, za katere je Občina Puconci po veljavnih predpisih dolžna kriti del cene programa, lahko dodatno uveljavljajo olajšave v zvezi z odplačilom anuitet zaradi najetega stanovanjskega kredita v primeru reševanja lastnega stanovanjskega problema družine. Kot olajšava se upoštevajo vplačane anuitete, ki se v postopku izračuna vrtca odštevajo od bruto dohodka družine. Kot dokazilo o najetju stanovanjskega kredita morajo starši predložiti fotokopije kreditne pogodbe za namenski (stanovanjski) kredit in izpisek oziroma potrdilo poslovne banke o višini zadnjih treh vplačanih mesečnih anuitetah.

5. člen

Z dnem uveljavitve tega sklepa preneha veljati Sklep o določitvi ekonomske cene programov v javnem vzgojno-izobraževalnem zavodu Osnovne šole Puconci – enote vrtca (Uradni list RS, št. 61/09).

6. člen

Ta sklep začne veljati osmi dan po objavi v Uradnem listu Republike Slovenije, uporablja pa se od 1. 9. 2010 dalje, razen 4. člena, kateri se začne uporabljati s 1. 1. 2011.

Št. 602-0044/2010

Puconci, dne 19. avgusta 2010

Župan
Občine Puconci
Ludvik Novak l.r.

3886. Sklep o uporabi manjše notranje igralne površine Vrtca pri Osnovni šoli Puconci

Na podlagi 10. člena Pravilnika o spremembah in dopolnitvah Pravilnika o normativih in minimalnih tehničnih pogojih za prostor in opremo vrtca (Uradni list RS, št. 47/10), 16. člena Statuta Občine Puconci (Uradni list RS, št. 66/07 – UPB1, 18/10) je Občinski svet Občine Puconci na 34. redni seji dne 19. 8. 2010 sprejel

S K L E P

o uporabi manjše notranje igralne površine Vrtca pri Osnovni šoli Puconci

I.

S tem sklepom se določa manjša notranja igralna površina Vrtca pri Osnovni šoli Puconci na otroka kot to določa 19. člen Pravilnika o normativih in minimalnih tehničnih pogojih za prostor in opremo vrtca (Uradni list RS, št. 73/00, 75/05, 33/08, 126/08, 47/10), in sicer:

- 3 m² na otroka za otroke do drugega leta starosti,
- 2,6 m² na otroka za otroke od drugega do tretjega leta starosti,
- 1,75 m² na otroka za otroke od tretjega leta starosti do vstopa v šolo.

II.

Odstopanje od normativa iz prejšnje točke tega sklepa lahko traja do 1. septembra 2013.

III.

Ta sklep začne veljati naslednji dan po objavi v Uradnem listu Republike Slovenije.

Št. 602-0044/2010

Puconci, dne 19. avgusta 2010

Župan
Občine Puconci
Ludvik Novak l.r.

SLOVENJ GRADEC

3887. Odlok o spremembah in dopolnitvah Odloka o proračunu Mestne občine Slovenj Gradec za leto 2010

Na podlagi 29. člena Zakona o lokalni samoupravi (Uradni list RS, št. 72/93, 6/94 – odločba US, 45/94 – odločba US, 57/94, 14/95, 20/95 – odločba US, 63/95 – obvezna razlaga, 9/96 – odločba US, 44/96 – odločba US, 26/97, 70/97, 10/98, 74/98, 59/99 – odločba US, 70/00, 100/00 – sklep US, 16/02 – sklep US, 51/02), 29. člena Zakona o javnih financah (Uradni list RS, št. 79/99, 124/00, 79/01, 30/02 in 109/08) in

7. člena Statuta Mestne občine Slovenj Gradec (Uradni list RS, št. 43/08 – UPB) je Svet Mestne občine Slovenj Gradec na 2. izredni seji dne 11. 8. 2010 sprejel

O D L O K

o spremembah in dopolnitvah Odloka o proračunu Mestne občine Slovenj Gradec za leto 2010

1. člen

V Odloku o proračunu Mestne občine Slovenj Gradec za leto 2010 (Uradni list RS, št. 110/09 in 54/20) se prvi odstavek 2. člena spremeni tako, da se glasi:

»Splošni del proračuna na ravni podskupin kontov se določi v naslednjih zneskih:

A	BILANCA PRIHODKOV IN ODHODKOV	v EUR
KONTO	NAZIV KONTA	REBALANS 2/2010
1	2	3
	I. SKUPAJ PRIHODKI (70+71+72+73+74)	35.567.102,37
	TEKOČI PRIHODKI (70+71)	15.470.529,66
70	DAVČNI PRIHODKI (700+703+704)	11.916.147,60
700	DAVKI NA DOHODEK IN DOBIČEK	9.139.781,00
703	DAVKI NA PREMOŽENJE	1.860.905,60
704	DOMAČI DAVKI NA BLAGO IN STORITVE	915.461,00
71	NEDAVČNI PRIHODKI (710+711+712+713+714)	3.554.382,06
710	UDELEŽBA NA DOBIČKU IN DOHODKI OD PREMOŽENJA	2.055.676,46
711	TAKSE IN PRISTOJBINE	5.085,00
712	GLOBE IN DENARNE KAZNI	27.457,00
713	PRIHODKI OD PRODAJE BLAGA IN STORITEV	22.113,60
714	DRUGI NEDAVČNI PRIHODKI	1.444.050,00
72	KAPITALSKI PRIHODKI (720+722)	12.631.794,92
720	PRIHODKI OD PRODAJE OSNOVNIH SREDSTEV	12.421.794,92
722	PRIHODKI OD PRODAJE ZEMLJIŠČ IN NEMATERIAL. PREMOŽENJA	210.000,00
73	PREJETE DONACIJE (730)	22.030,00
730	PREJETE DONACIJE IZ DOMAČIH VIROV	22.030,00
74	TRANSFERNI PRIHODKI (740+741)	7.442.747,79
740	TRANSFERNI PRIHODKI IZ DRUGIH JAVNOFINANČNIH INSTITUCIJ	4.653.967,83
741	PREJETA SREDSTVA IZ DRŽAVNEGA PRORAČUNA IN SREDSTEV PRORAČUNA EU	2.788.779,96
	II. SKUPAJ ODHODKI (40+41+42+43)	38.217.237,98
40	TEKOČI ODHODKI (400+401+402+403+409)	6.583.512,96
400	PLAČE IN DRUGI IZDATKI ZAPOSLENIM	1.143.167,36
401	PRISPEVKI DELODAJALCEV ZA SOC. VARNOST	148.643,64

402	IZDATKI ZA BLAGO IN STORITVE	5.188.807,66
403	PLAČILA DOMAČIH OBRESTI	98.459,30
409	REZERVE	4.435,00
41	TEKOČI TRANSFERI (410+411+412+413+414)	6.194.102,63
410	SUBVENCije	35.000,00
411	TRANSFERI POSAMEZNIKOM, GOSPODINJSTVOM	2.892.276,00
412	TRANSFERI NEPROFITNIM ORGANIZACIJAM IN USTANOVAM	1.234.520,63
413	DRUGI TEKOČI DOMAČI TRANSFERI	1.981.131,00
414	TEKOČI TRANSFERI V TUJINO	51.175,00
42	INVESTICIJSKI ODHODKI (420)	25.439.622,39
420	NAKUP IN GRADNJA OSNOVNIH SREDSTEV	25.439.622,39
	III. PRORAČUNSKI PRIMANJKLJAJ/PRESEŽEK (I – II)	-2.650.135,61
B	RAČUN FINANČNIH TERJATEV IN NALOŽB	
75	IV. PREJETA VRAČILA DANIH POSOJIL IN PRODAJA KAPITALSKIH DELEŽEV (750)	671.533,00
750	PREJETA VRAČILA DANIH POSOJIL	671.533,00
44	V. DANA POSOJILA IN POVEČANJE KAPITALSKIH DELEŽEV (440)	200.000,00
440	DANA POSOJILA	200.000,00
	VI. PREJETA MINUS DANA POSOJILA IN SPREMEMBE KAPITAL. DELEŽEV (IV.- V)	471.533,00
	VII. SKUPNI PRIMANJKLJAJ/PRESEŽEK PRIHODKI MINUS ODHODKI TER SALDO PREJETIH IN DANIH POSOJIL (I + IV) – (II + V)	-2.178.602,61
C	RAČUN FINANCIRANJA	
50	VIII. ZADOLŽEVANJE (500)	1.477.842,66
500	DOMAČE ZADOLŽEVANJE	1.477.842,66
55	IX. ODPLAČILO DOLGA (550)	797.495,28
550	ODPLAČILA DOMAČEGA DOLGA	797.495,28
	X. NETO ZADOLŽEVANJE (VIII – IX)	680.347,38
	XI. POVEČANJE / ZMANJŠANJE SREDSTEV NA RAČUNIH (VII – X)	-1.498.255,23

2. člen

Ta odlok začne veljati osmi dan po objavi v Uradnem listu Republike Slovenije.

Št. 410-99/2010
Slovenj Gradec, dne 18. avgusta 2010

Župan
Mestne občine Slovenj Gradec
Matjaž Zanoškar l.r.

VIPAVA

3888. Odlok o porabi koncesijske dajatve za trajnostno gospodarjenje z divjadjo

Na podlagi šestega odstavka 29. člena Zakona o divjadi in lovstvu (Uradni list RS, št. 16/04, 120/06 – odl. US in 17/08) ter na podlagi 16. člena Statuta Občine Vipava (Uradni list RS, št. 54/02, 83/02 in 91/05) je občinski svet na 31. redni seji dne 19. 8. 2010 sprejel

ODLOK

o porabi koncesijske dajatve za trajnostno gospodarjenje z divjadjo

SPLOŠNA DOLOČBA

1. člen

Ta odlok določa porabo denarnih sredstev, ki jih je Občina Vipava prejela na podlagi petega odstavka 29. člena Zakona o divjadi in lovstvu (Uradni list RS, št. 16/04, 120/06 – odl. US in 17/08).

NAMENSKA PORABA SREDSTEV

2. člen

Sredstva se namensko porabijo za trajnostno gospodarjenje z divjadjo, in sicer za ukrepe varstva divjadi in biomeliorativne ukrepe (vzdrževanje pasišč, grmišč, gozdnih jas, mokrišč in remiz za malo divjad, vzdrževanje gozdnega roba, izdelava in vzdrževanje kaluž, sadnja in vzdrževanje plodonosnega drevja in grmovja, postavitve in vzdrževanje gnezdišč, solnic in prež).

3. člen

Sredstva se upravičencem dodelijo na podlagi Javnega razpisa za sofinanciranje aktivnosti trajnostnega gospodarjenja z divjadjo.

KONČNA DOLOČBA

4. člen

Ta odlok se objavi v Uradnem listu Republike Slovenije in začne veljati naslednji dan po objavi.

Št. 007-013/2010
Vipava, dne 19. avgusta 2010

Župan
Občine Vipava
mag. Ivan Princes l.r.

ŽALEC

3889. Sklep o delni povrnitvi stroškov volilne kampanje za lokalne volitve v letu 2010 v Občini Žalec

Na podlagi 28. člena Zakona o volilni in referendumski kampanji – ZVRK (Uradni list RS, št. 41/07, 103/07 – ZpoIS-D in 105/08 odl. US) in 36. člena Statuta Občine Žalec (Uradni list RS, št. 37/99, 43/00, 37/01, 25/02, 5/03, 29/03, 134/04, 16/05, 94/05, 23/06) je župan Občine Žalec na predlog komisije za mandatna vprašanja, volitve, imenovanja ter priznanja dne 1. septembra 2010 sprejel

S K L E P**o delni povrnitvi stroškov volilne kampanje za lokalne volitve v letu 2010 v Občini Žalec**

I.

S tem sklepom se določajo upravičenci in kriteriji za delno povrnitev stroškov volilne kampanje za lokalne volitve v letu 2010 v Občini Žalec.

II.

Organizatorji volilne kampanje list kandidatov za člane Občinskega sveta, katerim so pripadli mandati za člane Občinskega sveta Občine Žalec imajo pravico do povrnitve stroškov volilne kampanje v višini 0,33 evrov za vsak dobljeni glas.

Skupni znesek povrnjenih stroškov ne sme preseči zneska porabljenih sredstev razvidnega iz poročila, ki ga organizator predloži v roku, ki ga določa zakon Občinskemu svetu Občine Žalec in Računskemu sodišču.

III.

Organizatorji volilne kampanje za župana, ki so dosegli najmanj 10% od skupnega števila volilnih upravičencev, ki so glasovali, imajo pravico do povrnitve stroškov volilne kampanje v višini 0,12 evrov za vsak dobljeni glas.

Če pride na volitvah za župana do drugega kroga glasovanja sta kandidata, ki kandidirata v drugem krogu glasovanja upravičena do povrnitve stroškov le na osnovi dobljenih glasov v drugem krogu glasovanja za župana.

Skupni znesek povrnjenih stroškov ne sme preseči zneska porabljenih sredstev razvidnega iz poročila, ki ga organizator predloži v roku, ki ga določa zakon Občinskemu svetu Občine Žalec in Računskemu sodišču.

IV.

Organizatorjem volilne kampanje iz II. in III. točke tega sklepa se na njihovo zahtevo povrne stroški volilne kampanje

iz proračuna občine v roku 30 dni po predložitvi poročila Občinskemu svetu in Računskemu sodišču.

V.

Ta sklep se objavi v Uradnem listu Republike Slovenije.

Št. 403-00-0002/2010

Žalec, dne 1. septembra 2010

Župan
Občine Žalec
Lojze Posedel l.r.

POPRAVKI**3890. Popravek Odloka o prostorsko ureditvenih pogojih za območje Občine Grosuplje – Generalni PUP Občine Grosuplje, in sicer za PPC I/1, PPC I/2, PPC I/3, I/4, I/6, I/7 in I/8, PPC I/5 in PPC I/9****Popravek**

V Odloku o prostorsko ureditvenih pogojih za območje Občine Grosuplje – Generalni PUP Občine Grosuplje, in sicer za PPC I/1, PPC I/2, PPC I/3, I/4, I/6, I/7 in I/8, PPC I/5 in PPC I/9, objavljenem v Uradnem listu RS, št. 118/05, 75/06, 5/07, 34/07, 115/07, 90/08, 94/08, 41/10 in 67/10 se v Tabeli posebnih meril in pogojev pod oznako 2-6-PS11 dopolni posebna merila in pogoje z navedbo določila 8. člena pod št. 2 tako, da se navedba glasi: 2, 6, 9, 10, 11, 12, 13 (prvi stavek), 15, 17, 18.

Grosuplje, dne 2. septembra 2010

Župan
Občine Grosuplje
Janez Lesjak l.r.

VSEBINA**PREDSIEDNIK REPUBLIKE**

3844.	Ukaz o postavitvi izrednega in pooblaščenega veleposlanika Republike Slovenije v Državi Kuvajt	10447
3845.	Ukaz o odpoklicu izrednega in pooblaščenega veleposlanika Republike Slovenije v Helenski republiki	10447
3846.	Ukaz o odpoklicu izrednega in pooblaščenega veleposlanika Republike Slovenije v Republiki Ciper	10447

VLADA

3847.	Uredba o državnem lokacijskem načrtu za daljnovid 2 × 110 kV RTP Grosuplje–RTP Trebnje	10448
-------	--	-------

MINISTRSTVA

3848.	Pravilnik o ekološki pridelavi in predelavi kmetijskih pridelkov oziroma živil	10462
3849.	Pravilnik o spremembah in dopolnitvah Pravilnika o obrazcih, vrstah izvršb in poteku avtomatiziranega izvršilnega postopka	10490
3850.	Pravilnik o spremembi in dopolnitvi Pravilnika o strokovnem izobraževanju ter programu, pogojih in načinu opravljanja preizkusov znanja izvršiteljev	10508

3851.	Odločba o izdaji soglasja k spremembi sedeža ustanove »Sintesio, ustanova«	10508
3852.	Minimalna zajamčena donosnost na vplačano čisto premijo prostovoljnega dodatnega zavarovanja za mesec avgust 2010	10508

DRUGI ORGANI IN ORGANIZACIJE

3853.	Sprememba Sklepa o ustanovitvi Kmetijsko gozdarskega zavoda Celje	10508
3854.	Sprememba Sklepa o ustanovitvi Kmetijsko gozdarskega zavoda Kranj	10509
3855.	Sprememba Sklepa o ustanovitvi Kmetijsko gozdarskega zavoda Ljubljana	10509
3856.	Sprememba Sklepa o ustanovitvi Kmetijsko gozdarskega zavoda Maribor	10509
3857.	Sprememba Sklepa o ustanovitvi Kmetijsko gozdarskega zavoda Murska Sobota	10509
3858.	Sprememba Sklepa o ustanovitvi Kmetijsko gozdarskega zavoda Nova Gorica	10510
3859.	Sprememba Sklepa o ustanovitvi Kmetijsko gozdarskega zavoda Novo mesto	10510
3860.	Sprememba Sklepa o ustanovitvi Kmetijsko gozdarskega zavoda Ptuj	10510

OBČINE			
AJDOVŠČINA			
3861.	Odlok o spremembah in dopolnitvah Odloka o ustanovitvi javnega vzgojno-izobraževalnega zavoda Glasbena šola Vinka Vodopivca Ajdovščina	10511	
BREZOVICA			
3862.	Sklep o spremembah in dopolnitvah Sklepa o začetku priprave občinskega prostorskega načrta Občine Brezovica	10511	
BREŽICE			
3863.	Odlok o občinskem podrobnem prostorskem načrtu za območje »21C2/1/423_CU – Ob Cesti svobode«	10513	
ČRNOMELJ			
3864.	Sklep o uporabi manjše notranje igralne površine na otroka v vrtcih na območju Občine Črnomelj	10521	
DIVAČA			
3865.	Pravilnik o plačah, plačilih za opravljanje funkcije in drugih prejemkih občinskih funkcionarjev, članov delovnih teles občinskega sveta, članov drugih občinskih organov in članov sveta krajevnih skupnosti Občine Divača ter o povračilih stroškov	10522	
3866.	Sklep o delni povrnitvi stroškov volilne kampanje za lokalne volitve v Občini Divača	10524	
3867.	Sklep o dopolnitvi letnega načrta pridobivanja in razpolaganja z nepremičnim premoženjem Občine Divača za leto 2010	10524	
3868.	Sklep o ukinitvi javnega dobra	10525	
GORNJI PETROVCI			
3869.	Odlok o določitvi števila članov svetov krajevnih skupnosti ter določitvi volilnih enot za volitve članov svetov krajevnih skupnosti Občine Gornji Petrovci	10525	
3870.	Odlok o določitvi volilnih enot za volitve članov občinskega sveta in župana Občine Gornji Petrovci	10526	
3871.	Sklep o delni povrnitvi stroškov volilne kampanje za lokalne volitve v Občini Gornji Petrovci	10526	
IG			
3872.	Sklep o ukinitvi javnega dobra	10527	
KUZMA			
3873.	Odlok o rebalansu proračuna Občine Kuzma za leto 2010	10527	
3874.	Odlok o urejanju javnih in drugih površin v Občini Kuzma	10528	
3875.	Sklep o določitvi cene programov predšolske vzgoje in plačila staršev v vrtcu pri Osnovni šola Kuzma za leto 2010		10531
3876.	Sklep o določitvi števila otrok v vrtcu Občine Kuzma		10532
3877.	Sklep o manjši notranji igralni površini od 3 m ² v enoti vrtca pri OŠ Kuzma		10532
3878.	Sklep o določitvi najmanjšega števila otrok v VVE pri OŠ Kuzma		10532
LJUBNO			
3879.	Sklep o izvzemu zemljišča iz statusa grajenega javnega dobra		10533
LOG - DRAGOMER			
3880.	Sklep o začetku priprave občinskega podrobnega prostorskega načrta za poslovno proizvodno cono Log		10533
3881.	Sklep o začetku priprave občinskega podrobnega prostorskega načrta za ureditev potoka Snežak		10536
PUCONCI			
3882.	Sklep o delni povrnitvi stroškov volilne kampanje za lokalne volitve v Občini Puconci		10537
3883.	Sklep o financiranju političnih strank v Občini Puconci		10538
3884.	Sklep o razrešitvi in imenovanju članov Volilne komisije Občine Puconci		10538
3885.	Sklep o določitvi ekonomske cene Vrtca pri OŠ Puconci		10538
3886.	Sklep o uporabi manjše notranje igralne površine Vrtca pri Osnovni šoli Puconci		10539
SLOVENJ GRADEC			
3887.	Odlok o spremembah in dopolnitvah Odloka o proračunu Mestne občine Slovenj Gradec za leto 2010		10539
VIPAVA			
3888.	Odlok o porabi koncesijske dajatve za trajnostno gospodarjenje z divjadjo		10540
ŽALEC			
3889.	Sklep o delni povrnitvi stroškov volilne kampanje za lokalne volitve v letu 2010 v Občini Žalec		10540
POPRAVKI			
3890.	Popravek Odloka o prostorsko ureditvenih pogojih za območje Občine Grosuplje – Generalni PUP Občine Grosuplje, in sicer za PPC I/1, PPC I/2, PPC I/3, I/4, I/6, I/7 in I/8, PPC I/5 in PPC I/9		10541

